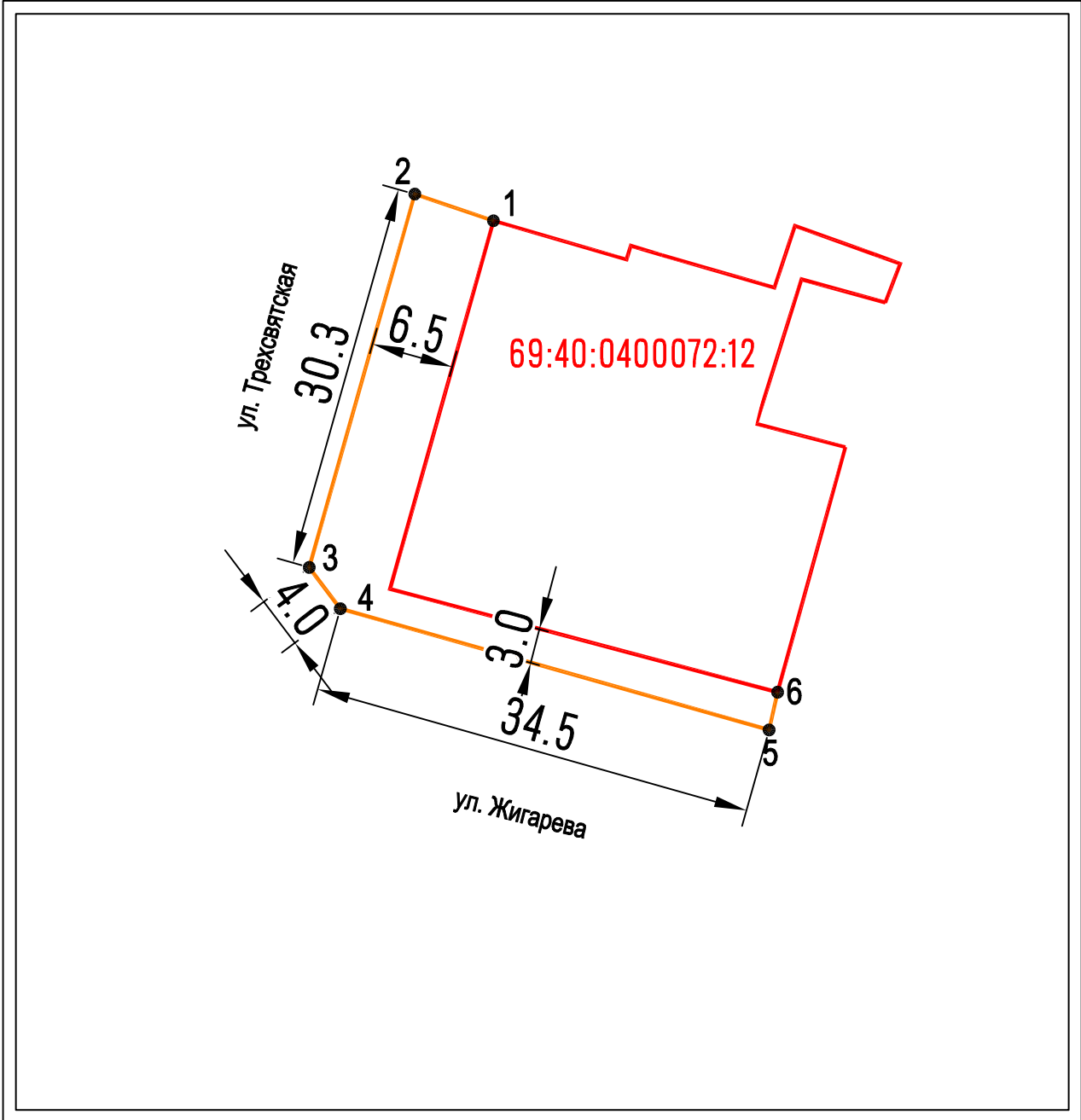




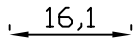
Графическая часть

Административно-производственное здание (ул. Трехсвятская, 10)



М 1:500

Условные обозначения

	Граница земельного участка
	Граница прилегающей территории
1	Характерная точка границ прилегающей территории
69:40:0400072:12	Кадастровый номер земельного участка
	Размеры прилегающей территории (длина, ширина)