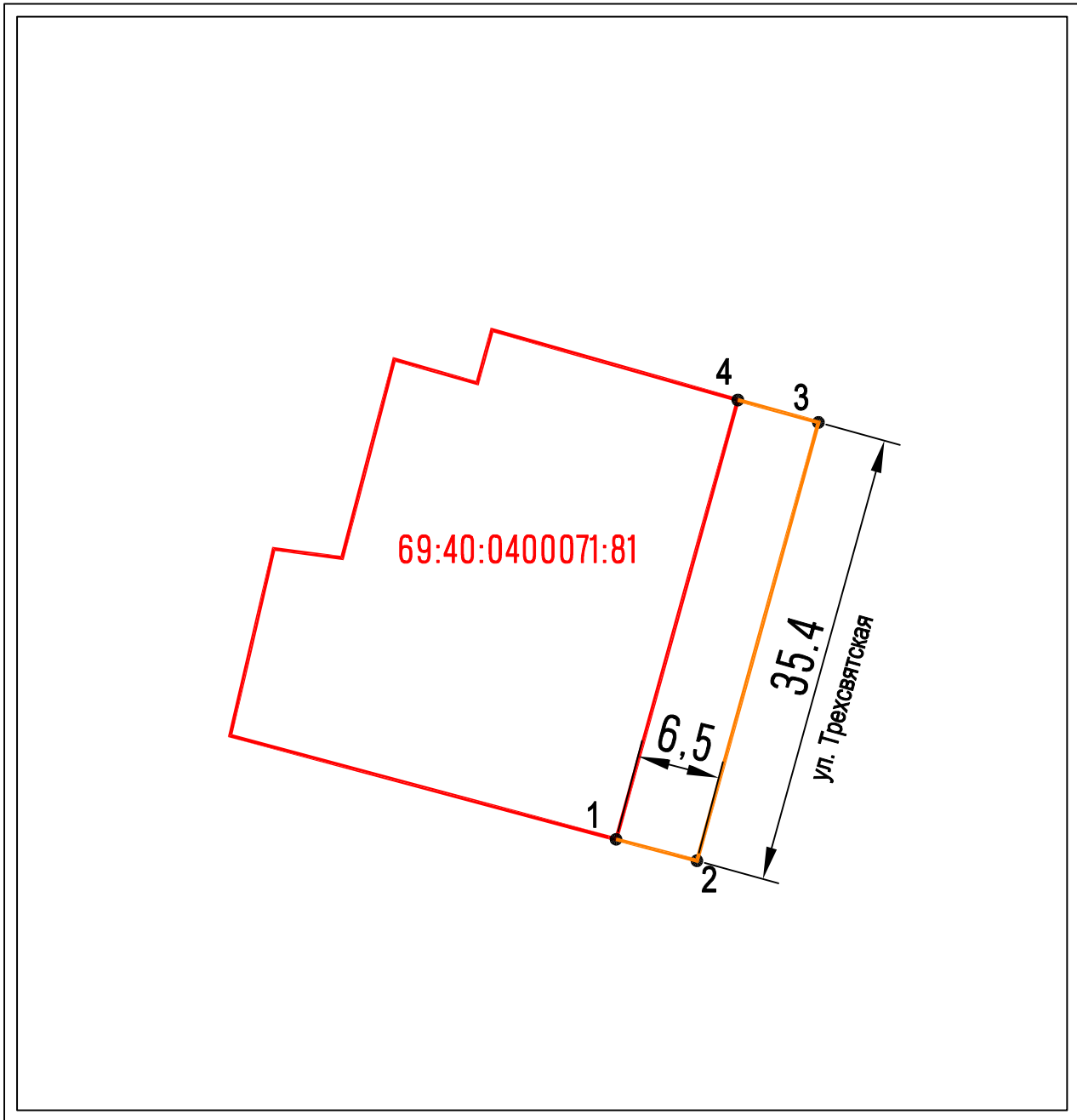




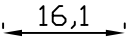
Графическая часть

Административное здание (ул. Трехсвятская, 17)



М 1:500

Условные обозначения

	Граница земельного участка
	Граница прилегающей территории
1	Характерная точка границ прилегающей территории
69:40:0400071:81	Кадастровый номер земельного участка
	Размеры прилегающей территории (длина, ширина)