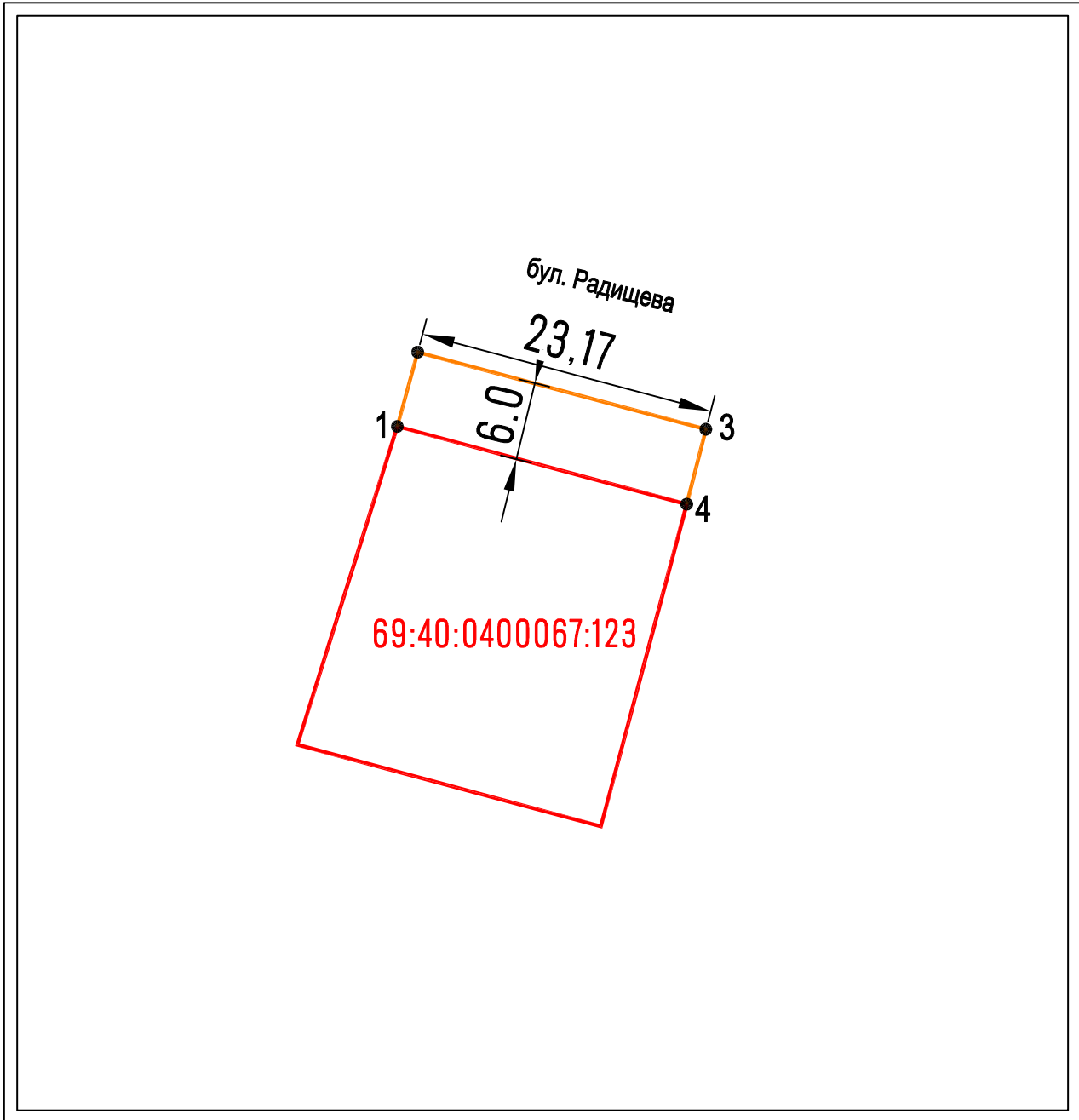




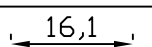
# Графическая часть

Административное здание (бульвар Радищева, 46)



М 1:500

## Условные обозначения

	Граница земельного участка
	Граница прилегающей территории
1	Характерная точка границ прилегающей территории
69:40:0400067:123	Кадастровый номер земельного участка
	Размеры прилегающей территории (длина, ширина)