

КАРТА-ПЛАН ТЕРРИТОРИИ

Пояснительная записка

1. Сведения о территории выполнения комплексных кадастровых работ:

69:40:0300087, г. Тверь

(наименование субъекта Российской Федерации, муниципального образования, населенного пункта, уникальные учетные номера кадастровых кварталов, иные сведения, позволяющие определить местоположение территории, на которой выполняются комплексные кадастровые работы, например, наименование садоводческого или огороднического некоммерческого товарищества, гаражного кооператива, элемента планировочной структуры)

2. Основания выполнения комплексных кадастровых работ:

Наименование, дата и номер документа, на основании которого выполняются комплексные кадастровые работы:

Государственный контракт № 7/з, от 28 февраля 2022 г., документ выдан Департамент управления имуществом и земельными ресурсами администрации города Твери

3. Дата подготовки карты-плана территории: 24 августа 2022 г.

4. Сведения о заказчике(ах) комплексных кадастровых работ:

В отношении юридического лица, органа местного самоуправления муниципального района, муниципального округа или городского округа либо уполномоченного исполнительного органа государственной власти субъекта Российской Федерации:

полное или сокращенное (в случае, если имеется) наименование: Департамент управления имуществом и земельными ресурсами администрации города Твери

основной государственный регистрационный номер: 1036900087806

идентификационный номер налогоплательщика: 6901043057

В отношении физического лица или представителя физических или юридических лиц:

фамилия, имя, отчество (последнее - при наличии): —

страховой номер индивидуального лицевого счета в системе обязательного пенсионного страхования Российской Федерации (СНИЛС) —

Наименование и реквизиты документа, подтверждающие полномочия представителя заказчика(ов) комплексных кадастровых работ: —

Адрес электронной почты (для направления уведомления о результатах внесения сведений в Единый государственный реестр недвижимости): —

5. Сведения об исполнителе комплексных кадастровых работ:

Полное или сокращенное (в случае, если имеется) наименование и адрес юридического лица, с которым заключен государственный или муниципальный контракт либо договор подряда на выполнение комплексных кадастровых работ:

Котельникова Юлия Владимировна, адрес: 195176, Санкт-Петербург г, Пискаревский пр-кт, д.25, лит. А, оф.1202

Фамилия, имя, отчество кадастрового инженера (последнее - при наличии): *Котельникова Юлия Владимировна*
и основной государственный регистрационный номер кадастрового инженера индивидуального предпринимателя (ОГРНИП): *-*

Страховой номер индивидуального лицевого счета в системе обязательного пенсионного страхования Российской Федерации (СНИЛС) кадастрового инженера: *139-488-636-20*

Уникальный реестровый номер кадастрового инженера в реестре саморегулируемой организации кадастровых инженеров и дата внесения сведений о физическом лице в такой реестр: *2952, 20 мая 2021 г.*

Полное или (в случае, если имеется) сокращенное наименование саморегулируемой организации кадастровых инженеров, членом которой является кадастровый инженер: *Ассоциация СРО "ОПКД"*

Контактный телефон: *+79112706237*

Почтовый адрес и адрес электронной почты, по которым осуществляется связь с кадастровым инженером: *195176, Санкт-Петербург г, Пискаревский пр-кт, д.25, лит.А, оф.1202, kkotelnikova@bk.ru*

6. Перечень документов, использованных при подготовке карты-плана территории:

№ п/п	Реквизиты документа				
	Вид	Дата	Номер	Наименование	Иные сведения
1	2	3	4	5	6
1	Кадастровый план территории, выдан: Филиал Федерального государственного бюджетного учреждения «Федеральная кадастровая палата Федеральной службы государственной регистрации, кадастра и картографии» по Тверской области	8 июля 2022 г.	КУВИ-001/2022-114390579	Кадастровый план территории	—
2	Материалы картографо-геодезического фонда, выдан: ФГБУ "Центр геодезии, картографии и ИПД"	10 марта 2022 г.	111/2648	Выписка о пунктах государственной геодезической сети	—

7. Пояснения к карте-плану территории:

Основания выполнения комплексных кадастровых работ

Основанием выполнения комплексных кадастровых работ является муниципальный контракт № 7/з от 28.02.2022г.

В соответствии с муниципальным контрактом № 7/з от 28.02.2022 г. прогнозируемое количество объектов по сведениям ЕГРН при выполнении комплексных кадастровых работ по кадастровому кварталу 69:40:0300087 составляет 35 объектов недвижимости.

Согласно выписке на кадастровый квартал от 08.07.2022 г. № КУВИ-001/2022-114390579 количество земельных участков на территории кадастрового квартала 69:40:0300087 составляет 27 земельных участков.

По сведениям ЕГРН местоположение границ и площади:

- 17 земельных участков с кадастровыми номерами 69:40:0300087:208, 69:40:0300087:6, 69:40:0300087:207, 69:40:0300087:222, 69:40:0300087:203, 69:40:0300087:205, 69:40:0300087:201, 69:40:0300087:202, 69:40:0300087:220, 69:40:0300087:219, 69:40:0300087:213, 69:40:0300087:212, 69:40:0300087:211, 69:40:0300087:206, 69:40:0300087:221, 69:40:0300087:204, 69:40:0300087:222 ранее уточнены;
- один земельный участок с кадастровым номером 69:40:0300087:7 не уточнен;
- 9 земельных участков с кадастровыми номерами 69:40:0300087:11, 69:40:0300087:2, 69:40:0300087:1, 69:40:0300087:9, 69:40:0300087:5, 69:40:0300087:8, 69:40:0300087:6, 69:40:0300087:3, 69:40:0300087:10 поставлены на кадастровый учет при проведении инвентаризации.

Согласно выписке на кадастровый квартал от 08.07.2022 г. № КУВИ-001/2022-114390579 количество объектов капитального строительства на территории кадастрового квартала 69:40:0300087 составляет 12 объектов капитального строительства.

По сведениям ЕГРН местоположение границ:

- 12 объектов капитального строительства с кадастровыми номерами 69:40:0000003:420, 69:40:0000003:421, 69:40:0000003:442, 69:40:0300087:12, 69:40:0300087:13, 69:40:0300087:14, 69:40:0300087:15, 69:40:0300087:16, 69:40:0300087:17, 69:40:0300087:18, 69:40:0300087:19, 69:40:0300087:59 не уточнены.

По результатам выполнения комплексных кадастровых работ проведены работы по 29 объектам недвижимости, где 10 земельных участков и 19 объектов капитального строительства.

Сведения об уточняемых земельных участках

В рамках комплексных кадастровых работ уточнено местоположение и площадь одного земельного участка с кадастровым номером 69:40:0300087:7.

Земельный участок с кадастровым номером 69:40:0300087:7 (под улицы, площади, дороги) относится к территории ОПЛ «Территории общего пользования; территории для размещения линейных объектов и (или) занятые линейными объектами», где действие градостроительного регламента не распространяется. (Статья 57 Правил, стр. 498).

При уточнении местоположения границ земельного участка 69:40:0300083:9 площадь не изменилась.

Сведения об уточняемых земельных участках, необходимые для исправления реестровых ошибок в сведениях о местоположении их границ

В рамках комплексных кадастровых работ проведены работы по исправлению реестровых ошибок в местоположении границ 9 земельных участков с кадастровыми номерами 69:40:0300087:11, 69:40:0300087:2, 69:40:0300087:1, 69:40:0300087:9, 69:40:0300087:5, 69:40:0300087:8, 69:40:0300087:6, 69:40:0300087:3, 69:40:0300087:10.

Данные исправления реестровых ошибок вызваны необходимостью приведения в соответствие точности определения координат точек границ земельных участков, учтенных в Едином государственном реестре недвижимости.

В рамках комплексных кадастровых работ точность определения координат характерных точек границ земельных участков определена в соответствии с Приказом

Росреестра от 23.10.2020 № П/0393 "Об утверждении требований к точности и методам определения координат характерных точек границ земельного участка, требований к точности и методам определения координат характерных точек контура здания, сооружения или объекта незавершенного строительства на земельном участке, а также требований к определению площади здания, сооружения, помещения, машино-места" (Зарегистрировано в Минюсте России 16.11.2020 N 60938).

Точность определения координат характерных точек границ 9 земельных участков с кадастровыми номерами 69:40:0300087:11, 69:40:0300087:2, 69:40:0300087:1, 69:40:0300087:9, 69:40:0300087:5, 69:40:0300087:8, 69:40:0300087:6, 69:40:0300087:3, 69:40:0300087:10 не соответствует Приказу Росреестра от 23.10.2020 № П/0393, в связи с чем проводятся кадастровые работы по уточнению местоположение границ и площади данных участков. При проведении работ по уточнению местоположения границ данных земельных участков площадь участков не уменьшалась более чем 10 % от площади по сведениям ЕГРН и не увеличивалась более чем на величину предельного минимального размера земельного участка, установленного в соответствующей территориальной зоне.

Координаты характерных точек границ земельных участков определены методом спутниковых геодезических измерений. Точность определения координат характерных точек границ земельных участков - 0,1 м.

Земельный участок с кадастровым номером 69:40:0000000:6411 (под производственную базу) расположен в кадастровом квартале 69:40:0300087. На схеме границ показан для сведений, местоположение границ и площадь данного участка в рамках комплексных кадастровых работ не уточняется, в связи с ранее проведенными индивидуальными кадастровыми работами.

Карта-план подготовлен в соответствии с Правилами землепользования и застройки города Твери, утвержденными Решением Тверской городской Думы от 02.07.2003 г. (ред. от 29.12.2020). Ссылка на официальный сайт: <https://www.tver.ru/documents/gradostroitelstvo/pravila-zemlepolzovaniya-i-zastroyki.php>. (далее Правила).

Земельный участок с кадастровым номером 69:40:0300087:3 (под коррекционное учреждение №2-отдел образования) относится к зоне ОЦ-2 "Зона общественных центров, расположенных вне территории исторически сложившихся районов центральной части города", где предельные минимальные размеры земельных участков для разрешенного использования "для индивидуального жилого строительства" составляют 400 кв.м., «среднеэтажная жилая застройка» - 800 кв.м., «малоэтажная многоквартирная жилая застройка» - 700 кв.м., «бытовое обслуживание» - 200 кв.м., «административные здания, организации, обеспечивающих предоставление коммунальных услуг» - 200 кв.м., для всех остальных предельно минимальные размеры участков не подлежат установлению. Предельные максимальные размеры земельных участков в зоне ОЦ-2 не подлежат установлению. (Статья 34 Правил, стр. 318).

Земельные участки с кадастровыми номерами 69:40:0300087:2 (под здание ТП № 22), 69:40:0300087:1 (под производственный магазин), 69:40:0300087:8 (под торговый павильон из БВК) относятся к зоне П «Зона производственной деятельности», где для разрешенного использования «магазины» предельные минимальные размеры – 200 кв.м., предельные максимальные размеры – не подлежат установлению, для разрешенного использования «производственная деятельность» предельные минимальные и максимальные размеры земельных участков не подлежат установлению. (Статья 39 Правил, стр. 404).

Земельные участки с кадастровыми номерами 69:40:0300087:10 (земли общего пользования), 69:40:0300087:9 (под земли общего пользования), 69:40:0300087:11 (для общего пользования (уличная сеть)), 69:40:0300087:5 (земли городского запаса) относятся к территории ОПЛ «Территории общего пользования; территории для размещения линейных объектов и (или) занятые линейными объектами», где действие градостроительного регламента не распространяется. (Статья 57 Правил, стр. 498).

Земельный участок с кадастровым номером 69:40:0300087:6 (для размещения объектов водного фонда) относится к территории В «Территории, покрытые поверхностными водами (водоемами, водотоками)», где действие градостроительного регламента не распространяется. (Статья 55 Правил, стр. 497).

Земельные участки с кадастровыми номерами 69:40:0300087:11, 69:40:0300087:7, 69:40:0300087:9, 69:40:0300087:10 являются землями общего пользования.

При уточнении местоположения границ и площади земельных участков на территории кадастрового квартала 69:40:0300087, площадь земельных участков более чем на 10% не уменьшилась, в результате чего необходимость включения в карту-план согласия на уменьшение площади от правообладателя не требовалось.

По результатам проведенных комплексных кадастровых работ в разделе «Схема границ земельных участков» графической части карты-плана территории (далее схема границ) отображены границы уточненных земельных участков с указанием их площадей и отображены границы зон с особыми условиями использования территории.

Описание местоположения здания, сооружения, объекта незавершенного строительства на земельном участке

В рамках исполнения муниципального контракта № 7/з от 28.02.2022 г. на выполнение комплексных кадастровых работ в отношении кадастрового квартала 69:40:0300081, расположенного на территории муниципального образования городского округа Тверь были проведены работы по установлению местоположения 10 объектов капитального строительства на земельных участках, а именно 69:40:0300087:18, 69:40:0300087:16, 69:40:0300087:15, 69:40:0300087:14, 69:40:0300087:17, 69:40:0300087:12, 69:40:0300087:13, 69:40:0000003:420, 69:40:0000003:421, 69:40:0300088:90.

Объект капитального строительства с кадастровым номером 69:40:0300088:90 находится по адресу Тверская область, Тверь г, Двор Пролетарки ул, д 18 и местоположение уточнено в кадастровом квартале 69:40:0300087 на земельном участке 69:40:0300087:208.

Объект капитального строительства с кадастровым номером 69:40:0300088:117 находится по адресу Тверская область, г Тверь, Двор Пролетарки, д б/н и местоположение уточнено в кадастровом квартале 69:40:0300087 на земельном участке 69:40:0300087:1.

Объект капитального строительства с кадастровым номером 69:40:0300088:111 находится по адресу Тверская область, г Тверь, Двор Пролетарки, д б/н и местоположение уточнено в кадастровом квартале 69:40:0300087 на земельном участке 69:40:0300087:220.

Объект капитального строительства с кадастровым номером 69:40:0300086:593 (г. Тверь, Пролетарский район, Двор фабрики Пролетарка) является помещением в здании 69:40:0300088:117. В рамках комплексных кадастровых работ и согласно части 1 статьи 42.1 Федерального закона от 24.07.2007 № 221-ФЗ «О кадастровой деятельности» помещение не подлежит уточнению.

Объект капитального строительства с кадастровым номером 69:40:0300087:19 является дублирующим объектом капитального строительства 69:40:0300087:16. Объект капитального строительства 69:40:0300087:19 снят с государственного кадастрового учета 13.07.2022 г.

Объект капитального строительства с кадастровым номером 69:40:0300087:59 является дублирующим объектом капитального строительства 69:40:0000003:420. В настоящее время администрация проводит работы по снятию с кадастрового учета объекта капитального строительства 69:40:0300087:59.

Объект капитального строительства с кадастровым номером 69:40:0300088:112 является дублирующим объектом капитального строительства 69:40:0300087:15. У данных объектов одинаковые наименования («Трансформаторная подстанция») и условные номера – 17292. В настоящее время администрация проводит работы по снятию с кадастрового учета объекта капитального строительства 69:40:0300088:112.

Объект капитального строительства с кадастровым номером 69:40:0000003:442 по адресу - Российская Федерация, Тверская область, Тверь г, Рябеево м, д б/н, корп холодильная камера, находится вне границ кадастрового квартала 69:40:0300087.

Объект капитального строительства с кадастровым номером 69:40:0300088:87 находится в кадастровом квартале 69:40:0300087. На схеме границ показан для сведений, местоположение границ данного объекта в рамках комплексных кадастровых работ не уточняется, в связи с ранее проведенными индивидуальными кадастровыми работами.

Координаты характерных точек границ объектов капитального строительства определены методом спутниковых геодезических измерений. Точность определения координат характерных точек границ объектов капитального строительства - 0,1 м.

Сведения о пунктах геодезической сети и средствах измерений

1. Сведения о пунктах геодезической сети:

№ п/п	Вид геодезической сети	Название пункта геодезической сети и тип знака	Система координат пункта геодезической сети	Координаты пункта, м		Дата обследования 1 марта 2022 г.		
						Сведения о состоянии		
						наружного знака пункта	центра пункта	марки центра пункта
1	2	3	4	5	6	7	8	9
1	пир.	Литвинки, пир.	МСК-69, зона 2	296 913,53	2 273 652,37	Утрачен	Сохранился	Сохранился
2	пир.	Стар.Каликино, пир.		295 728,07	2 267 605,56			
3	пир.	Домниково, пир.		288 757,19	2 282 179,39			

2. Сведения об использованных средствах измерений:

№ п/п	Наименование и обозначение типа средства измерений - прибора (инструмента, аппаратуры)	Заводской или серийный номер средства измерений	Реквизиты свидетельства о поверке прибора (инструмента, аппаратуры) и (или) срок действия поверки
1	2	3	4
1	Аппаратура геодезическая спутниковая Leica GR10	заводской (серийный) номер прибора отсутствует	№С-АЦМ/11-10-2021/101462043, выдано 11.10.2021 г., действительно до 10.10.2022 г.
2	Аппаратура геодезическая спутниковая GALAXY G1 Plus	заводской (серийный) номер прибора отсутствует	№ С-ГСХ/22-11-2021/111397425, выдано от 22.11.2021 г., действительно до 21.11.2022 г.

Сведения об уточняемых земельных участках

1. Сведения о характерных точках границ уточняемого земельного участка с кадастровым номером 69:40:0300087:7 :
 Система координат МСК-69, зона 2 Зона № 2

Обозначение характерных точек границ	Координаты, м				Метод определения координат	Формулы, примененные для расчета средней квадратической погрешности определения координат характерных точек границ (Mt), с подставленными в такие формулы значениями и итоговые (вычисленные) значения Mt, м	Описание закрепления точки
	содержатся в Едином государственном реестре недвижимости		определены в результате выполнения комплексных кадастровых работ				
	X	Y	X	Y			
1	2	3	4	5	6	7	8
н6837У	—	—	290 611,16	2 273 536,31	Метод спутниковых геодезических измерений (определений)	$\sqrt{(m_0^2 + m_1^2)} = \sqrt{(0,07^2 + 0,07^2)} = 0,10$	
н6838У	—	—	290 646,80	2 273 525,69			
н6839У	—	—	290 630,76	2 273 502,79			
н6840У	—	—	290 626,73	2 273 497,11			
н6841У	—	—	290 623,33	2 273 488,43			
н6842У	—	—	290 618,99	2 273 474,86			
н6843У	—	—	290 619,73	2 273 471,75			
н6844У	—	—	290 618,83	2 273 464,26			
н6845У	—	—	290 618,56	2 273 452,86			
н6846У	—	—	290 619,52	2 273 445,25			
н6847У	—	—	290 622,16	2 273 435,54			

1	2	3	4	5	6	7	8
н6848У	—	—	290 620,45	2 273 434,75	Метод спутниковых геодезических измерений (определений)	$\sqrt{(m0^2 + m1^2)} = \sqrt{(0,07^2 + 0,07^2)} = 0,10$	
н6849У	—	—	290 622,55	2 273 433,34			
н6850У	—	—	290 624,91	2 273 427,37			
н6851У	—	—	290 637,71	2 273 410,04			
н6852У	—	—	290 637,70	2 273 408,94			
н6853У	—	—	290 635,38	2 273 405,46			
н6854У	—	—	290 639,00	2 273 408,74			
н6855У	—	—	290 641,57	2 273 404,32			
н6856У	—	—	290 637,24	2 273 399,45			
н6857У	—	—	290 642,66	2 273 402,06			
н6858У	—	—	290 652,60	2 273 392,16			
н6859У	—	—	290 672,21	2 273 375,84			
н6860У	—	—	290 679,27	2 273 370,27			
н6861У	—	—	290 597,58	2 273 386,28			
н6862У	—	—	290 590,24	2 273 398,93			
н6863У	—	—	290 592,56	2 273 420,38			
н6864У	—	—	290 593,55	2 273 429,56			

1	2	3	4	5	6	7	8
н6865У	—	—	290 595,84	2 273 450,75	Метод спутниковых геодезических измерений (определений)	$\sqrt{(m_0^2 + m_1^2)} = \sqrt{(0,07^2 + 0,07^2)} = 0,10$	
н6866У	—	—	290 596,28	2 273 454,77			
н6867У	—	—	290 598,94	2 273 479,45			
н6868У	—	—	290 600,33	2 273 492,27			
н6869У	—	—	290 598,90	2 273 492,53			
н6870У	—	—	290 599,63	2 273 495,12			
н6871У	—	—	290 601,24	2 273 500,90			
н6872У	—	—	290 602,33	2 273 504,77			
н6837У	—	—	290 611,16	2 273 536,31			

2. Сведения о частях границ уточняемого земельного участка с кадастровым номером 69:40:0300087:7 :

Обозначение части границ		Горизонтальное проложение (S), м	Описание прохождения части границ	Сведения о согласовании местоположения границ (согласовано/спорное)
от т.	до т.			
1	2	3	4	5
н6837У	н6838У	37,19	—	согласовано
н6838У	н6839У	27,96		
н6839У	н6840У	6,96		
н6840У	н6841У	9,32		
н6841У	н6842У	14,25		
н6842У	н6843У	3,20		
н6843У	н6844У	7,54		
н6844У	н6845У	11,40		
н6845У	н6846У	7,67		
н6846У	н6847У	10,06		
н6847У	н6848У	1,88		
н6848У	н6849У	2,53		

1	2	3	4	5
н6849У	н6850У	6,42	—	согласовано
н6850У	н6851У	21,54		
н6851У	н6852У	1,10		
н6852У	н6853У	4,18		
н6853У	н6854У	4,88		
н6854У	н6855У	5,11		
н6855У	н6856У	6,52		
н6856У	н6857У	6,02		
н6857У	н6858У	14,03		
н6858У	н6859У	25,51		
н6859У	н6860У	8,99		
н6860У	н6861У	83,24		
н6861У	н6862У	14,63		
н6862У	н6863У	21,58		
н6863У	н6864У	9,23		
н6864У	н6865У	21,31		
н6865У	н6866У	4,04		
н6866У	н6867У	24,82		
н6867У	н6868У	12,90		
н6868У	н6869У	1,45		
н6869У	н6870У	2,69		
н6870У	н6871У	6,00		
н6871У	н6872У	4,02		
н6872У	н6837У	32,75		

3. Сведения о характеристиках уточняемого земельного участка с кадастровым номером 69:40:0300087:7 :

№ п/п	Наименование характеристики земельного участка	Значение характеристики
1	2	3
1.	Адрес земельного участка	Российская Федерация, Тверская область, Тверь г, Двор Пролетарки тер, уч 16в
1.1.	Сведения о местоположении земельного участка (при отсутствии адреса) в структурированном в соответствии с федеральной информационной адресной системой виде	—
1.2.	Дополнительные сведения о местоположении земельного участка	—

1	2	3
2.	Площадь земельного участка ± величина погрешности определения (вычисления) площади ($P \pm \Delta P$), м ²	5 266 ± 25,00
3.	Формула, примененная для вычисления предельной погрешности определения площади земельного участка, с подставленными значениями и итоговые (вычисленные) значения	$3,5 * M_t * \sqrt{P} = 3,5 * 0,10 * \sqrt{5\ 266,00} = 25$
4.	Площадь земельного участка согласно сведениям Единого государственного реестра недвижимости (Ркад), м ²	5 265,00
5.	Оценка расхождения Р и Ркад ($P - P_{кад}$), м ²	1
6.	Предельный минимальный и максимальный размеры земельного участка (Рмин и Рмакс), м ²	Рмин = — Рмакс = —
7.	Вид (виды) разрешенного использования	ПОД УЛИЦЫ, ПЛОЩАДИ, ДОРОГИ
7.1.	Дополнительные сведения об использовании земельного участка	—
8.	Кадастровый или иной государственный учетный номер (инвентарный) здания, сооружения, объекта незавершенного строительства, расположенного на земельном участке	—
9.	Сведения о земельных участках (землях общего пользования, территории общего пользования), посредством которых обеспечивается доступ	—
10.	Иные сведения	—
4. Пояснения к сведениям об уточняемом земельном участке с кадастровым номером		69:40:0300087:7 :
1.	—	

Сведения об образуемых земельных участках

1. Сведения о характерных точках границ образуемого земельного участка _____ :

_____ обозначение земельного участка

Система координат _____

Зона № _____

Обозначение характерных точек границ	Координаты, м		Метод определения координат	Формулы, примененные для расчета средней квадратической погрешности определения координат характерных точек границ (Mt), с подставленными в такие формулы значениями и итоговые (вычисленные) значения Mt, м	Описание закрепления точки
	X	Y			
1	2	3	4	5	6

2. Сведения о частях границ образуемого земельного участка _____ :

_____ обозначение земельного участка

Обозначение части границ		Горизонтальное проложение (S), м	Описание прохождения части границ	Сведения о согласовании местоположения границ (согласовано/спорное)
от т.	до т.			
1	2	3	4	5

3. Сведения о характеристиках образуемого земельного участка _____ :

_____ обозначение земельного участка

№ п/п	Наименование характеристики земельного участка	Значение характеристики
1	2	3
1.	Адрес земельного участка	
1.1.	Сведения о местоположении земельного участка (при отсутствии адреса) в структурированном в соответствии с федеральной информационной адресной системой виде	
1.2.	Дополнительные сведения о местоположении земельного участка	
2.	Категория земель	
3.	Вид (виды) разрешенного использования	
3.1.	Дополнительные сведения об использовании земельного участка	
4.	Реестровый номер границ территориальной зоны или в случае отсутствия такого реестрового номера ее индивидуальное обозначение (вид, тип, номер, индекс)	
5.	Площадь земельного участка ± величина погрешности определения (вычисления) площади ($P \pm \Delta P$), м ²	

1	2	3
6.	Формула, примененная для вычисления предельной погрешности определения площади земельного участка, с подставленными значениями и итоговые (вычисленные) значения	
7.	Предельный минимальный и максимальный размеры земельного участка (Р _{мин}) и (Р _{макс}), м ²	Р _{мин} = Р _{макс} =
8.	Кадастровый или иной государственный учетный номер (инвентарный) объекта недвижимости, расположенного на образуемом земельном участке	
9.	Кадастровые номера исходных земельных участков	
9.1.	Кадастровый номер входящего в состав земельного участка, представляющего собой единое землепользование (номер контура многоконтурного земельного участка), преобразование которого осуществляется	
9.2.	Кадастровые номера земельных участков, исключаемых из состава измененного (исходного) земельного участка, представляющего собой единое землепользование	
9.3.	Кадастровый или иной государственный учетный номер (инвентарный) объекта недвижимости, расположенного на измененном земельном участке	
10.	Условный номер земельного участка	
11.	Учетный номер проекта межевания территории	
12.	Дополнительные сведения об образовании земельного участка	
13.	Сведения о земельных участках (землях общего пользования, территории общего пользования), посредством которых обеспечивается доступ	
14.	Иные сведения	
4. Пояснения к сведениям об образуемом земельном участке _____ : _____ обозначение земельного участка		
1.		

Сведения об уточняемых земельных участках, необходимые для исправления реестровых ошибок в сведениях о местоположении их границ

1. Сведения о характерных точках границ уточняемого земельного участка с кадастровым номером 69:40:0300087:11 :

Система координат МСК-69, зона 2 Зона № 2

Обозначение характерных точек границ	Координаты, м				Метод определения координат	Формулы, примененные для расчета средней квадратической погрешности определения координат характерных точек границ (Mt), с подставленными в такие формулы значениями и итоговые (вычисленные) значения Mt, м	Описание закрепления точки
	содержатся в Едином государственном реестре недвижимости		определены в результате выполнения комплексных кадастровых работ				
	X	Y	X	Y			
1	2	3	4	5	6	7	8
9	290 590,24	2 273 398,93	290 590,24	2 273 398,93	Метод спутниковых геодезических измерений (определений)	$\sqrt{(m0^2 + m1^2)} = \sqrt{(0,07^2 + 0,07^2)} = 0,10$	—
10	290 586,13	2 273 397,60	290 586,13	2 273 397,60			
11	290 500,64	2 273 416,84	290 500,64	2 273 416,84			
12	290 452,73	2 273 425,76	290 452,73	2 273 425,76			
13	290 452,09	2 273 422,50	290 452,09	2 273 422,50			
14	290 442,98	2 273 424,29	290 442,98	2 273 424,29			
15	290 444,29	2 273 429,95	290 444,29	2 273 429,95			
16	290 435,87	2 273 431,62	290 435,87	2 273 431,62			
17	290 432,25	2 273 418,77	290 432,25	2 273 418,77			
18/н689 3	290 597,59	2 273 386,30	290 597,58	2 273 386,28			
9	290 590,24	2 273 398,93	290 590,24	2 273 398,93			

2. Сведения о частях границ уточняемого земельного участка с кадастровым номером 69:40:0300087:11 :

Обозначение части границ		Горизонтальное проложение (S), м	Описание прохождения части границ	Сведения о согласовании местоположения границ (согласовано/спорное)
от т.	до т.			
1	2	3	4	5
9	10	4,32	—	согласовано
10	11	87,63		
11	12	48,73		
12	13	3,32		
13	14	9,28		
14	15	5,81		
15	16	8,58		
16	17	13,35		
17	н6893	168,49		
н6893	9	14,63		

3. Сведения о характеристиках уточняемого земельного участка с кадастровым номером 69:40:0300087:11 :

№ п/п	Наименование характеристики	Значение характеристики
1	2	3
1.	Адрес земельного участка	Российская Федерация, Тверская область, Тверь г, Двор Пролетарки тер, уч 1ба
1.1.	Сведения о местоположении земельного участка (при отсутствии адреса) в структурированном в соответствии с федеральной информационной адресной системой виде	—
1.2.	Дополнительные сведения о местоположении земельного участка	—
2.	Площадь земельного участка ± величина погрешности определения (вычисления) площади ($P \pm \Delta P$), м ²	1 702 ± 14,00
3.	Формула, примененная для вычисления предельной погрешности определения площади земельного участка, с подставленными значениями и итоговые (вычисленные) значения	$3,5 * M_t * \sqrt{(P)} = 3,5 * 0,10 * \sqrt{(1\ 702,00)} = 14$
4.	Площадь земельного участка согласно сведениям Единого государственного реестра недвижимости (Ркад), м ²	1 701,00
5.	Оценка расхождения P и Ркад ($P - P_{кад}$), м ²	1
6.	Предельный минимальный и максимальный размеры земельного участка (P _{мин} и P _{макс}), м ²	P _{мин} = — P _{макс} = —

1	2	3
7.	Кадастровый или иной государственный учетный номер (инвентарный) здания, сооружения, объекта незавершенного строительства, расположенного на земельном участке	69:40:0000000:4379; 69:40:0000000:3931; 69:40:0000000:4611; 69:40:0000000:5538; 69:40:0000000:5804; 69:40:0000000:5814; 69:40:0000000:5838; 69:40:0000000:6115; 69:40:0000000:6388; 69:40:0000000:6399
8.	Вид (виды) разрешенного использования	Для общего пользования (уличная сеть). под земли общего пользования (проходы, проезды)
8.1.	Дополнительные сведения об использовании земельного участка	—
9.	Сведения о земельных участках (землях общего пользования, территории общего пользования), посредством которых обеспечивается доступ	—
10.	Иные сведения	—

4. Пояснения к сведениям об уточняемом земельном участке с кадастровым номером 69:40:0300087:11 :

1.	—
----	---

1. Сведения о характерных точках границ уточняемого земельного участка с кадастровым номером 69:40:0300087:2 :

Система координат МСК-69, зона 2 Зона № 2

Обозначение характерных точек границ	Координаты, м				Метод определения координат	Формулы, примененные для расчета средней квадратической погрешности определения координат характерных точек границ (Mt), с подставленными в такие формулы значениями и итоговые (вычисленные) значения Mt, м	Описание закрепления точки
	содержатся в Едином государственном реестре недвижимости		определены в результате выполнения комплексных кадастровых работ				
	X	Y	X	Y			
1	2	3	4	5	6	7	8
35	290 449,73	2 273 447,97	290 449,73	2 273 447,97	Метод спутниковых геодезических измерений (определений)	$\sqrt{(m_0^2 + m_1^2)} = \sqrt{(0,07^2 + 0,07^2)} = 0,10$	—
36	290 448,29	2 273 442,38	290 448,29	2 273 442,38			
37	290 455,98	2 273 440,63	290 455,98	2 273 440,63			
38	290 457,27	2 273 446,12	290 457,27	2 273 446,12			
35	290 449,73	2 273 447,97	290 449,73	2 273 447,97			

2. Сведения о частях границ уточняемого земельного участка с кадастровым номером 69:40:0300087:2 :

Обозначение части границ		Горизонтальное проложение (S), м	Описание прохождения части границ	Сведения о согласовании местоположения границ (согласовано/спорное)
от т.	до т.			
1	2	3	4	5
35	36	5,77	—	согласовано
36	37	7,89		
37	38	5,64		
38	35	7,76		

3. Сведения о характеристиках уточняемого земельного участка с кадастровым номером 69:40:0300087:2 :

№ п/п	Наименование характеристики	Значение характеристики
1	2	3
1.	Адрес земельного участка	Российская Федерация, Тверская область, Тверь г, Двор Пролетарки тер, уч 18а
1.1.	Сведения о местоположении земельного участка (при отсутствии адреса) в структурированном в соответствии с федеральной информационной адресной системой виде	—
1.2.	Дополнительные сведения о местоположении земельного участка	—
2.	Площадь земельного участка ± величина погрешности определения (вычисления) площади ($P \pm \Delta P$), м ²	45 ± 2,00
3.	Формула, примененная для вычисления предельной погрешности определения площади земельного участка, с подставленными значениями и итоговые (вычисленные) значения	$3,5 * M_t * \sqrt{P} = 3,5 * 0,10 * \sqrt{(45,00)} = 2$
4.	Площадь земельного участка согласно сведениям Единого государственного реестра недвижимости (Ркад), м ²	45,00
5.	Оценка расхождения Р и Ркад ($P - P_{кад}$), м ²	0
6.	Предельный минимальный и максимальный размеры земельного участка (Рмин и Рмакс), м ²	Рмин = — Рмакс = —
7.	Кадастровый или иной государственный учетный номер (инвентарный) здания, сооружения, объекта незавершенного строительства, расположенного на земельном участке	69:40:0000000:5814; 69:40:0000000:6239
8.	Вид (виды) разрешенного использования	Под здание ТП № 22
8.1.	Дополнительные сведения об использовании земельного участка	—

1	2	3
9.	Сведения о земельных участках (землях общего пользования, территории общего пользования), посредством которых обеспечивается доступ	—
10.	Иные сведения	—

4. Пояснения к сведениям об уточняемом земельном участке с кадастровым номером 69:40:0300087:2 :

1.	—
----	---

1. Сведения о характерных точках границ уточняемого земельного участка с кадастровым номером 69:40:0300087:1 :
Система координат МСК-69, зона 2 Зона № 2

Обозначение характерных точек границ	Координаты, м				Метод определения координат	Формулы, примененные для расчета средней квадратической погрешности определения координат характерных точек границ (Mt), с подставленными в такие формулы значениями и итоговые (вычисленные) значения Mt, м	Описание закрепления точки
	содержатся в Едином государственном реестре недвижимости		определены в результате выполнения комплексных кадастровых работ				
	X	Y	X	Y			
1	2	3	4	5	6	7	8
48	290 506,18	2 273 447,85	290 506,18	2 273 447,85	Метод спутниковых геодезических измерений (определений)	$\sqrt{(m0^2 + m1^2)} = \sqrt{(0,07^2 + 0,07^2)} = 0,10$	—
49	290 459,19	2 273 458,26	290 459,19	2 273 458,26			
50	290 460,02	2 273 463,31	290 460,02	2 273 463,31			
51	290 452,38	2 273 465,00	290 452,38	2 273 465,00			
52	290 450,22	2 273 455,66	290 450,22	2 273 455,66			
53	290 449,55	2 273 451,57	290 449,55	2 273 451,57			
54	290 450,55	2 273 451,36	290 450,55	2 273 451,36			
55	290 449,73	2 273 447,97	290 449,73	2 273 447,97			

1	2	3	4	5	6	7	8
56	290 457,27	2 273 446,12	290 457,27	2 273 446,12	Метод спутниковых геодезических измерений (определений)	$\sqrt{(m0^2 + m1^2)} = \sqrt{(0,07^2 + 0,07^2)} = 0,10$	—
57	290 455,98	2 273 440,63	290 455,98	2 273 440,63			
58	290 448,29	2 273 442,38	290 448,29	2 273 442,38			
59	290 445,80	2 273 429,65	290 445,80	2 273 429,65			
60	290 453,20	2 273 428,19	290 453,20	2 273 428,19			
61	290 452,73	2 273 425,76	290 452,73	2 273 425,76			
62	290 500,64	2 273 416,84	290 500,64	2 273 416,84			
63	290 500,83	2 273 417,85	290 500,83	2 273 417,85			
64	290 504,69	2 273 439,73	290 504,69	2 273 439,73			
48	290 506,18	2 273 447,85	290 506,18	2 273 447,85			

2. Сведения о частях границ уточняемого земельного участка с кадастровым номером 69:40:0300087:1 :

Обозначение части границ		Горизонтальное проложение (S), м	Описание прохождения части границ	Сведения о согласовании местоположения границ (согласовано/спорное)
от т.	до т.			
1	2	3	4	5
48	49	48,13	—	согласовано
49	50	5,12		
50	51	7,82		
51	52	9,59		
52	53	4,14		
53	54	1,02		
54	55	3,49		
55	56	7,76		
56	57	5,64		
57	58	7,89		

1	2	3	4	5
58	59	12,97	—	согласовано
59	60	7,54		
60	61	2,48		
61	62	48,73		
62	63	1,03		
63	64	22,22		
64	48	8,26		

3. Сведения о характеристиках уточняемого земельного участка с кадастровым номером 69:40:0300087:1 :

№ п/п	Наименование характеристики	Значение характеристики
1	2	3
1.	Адрес земельного участка	Российская Федерация, Тверская область, Тверь г, Двор Пролетарки тер, уч 18
1.1.	Сведения о местоположении земельного участка (при отсутствии адреса) в структурированном в соответствии с федеральной информационной адресной системой виде	—
1.2.	Дополнительные сведения о местоположении земельного участка	—
2.	Площадь земельного участка ± величина погрешности определения (вычисления) площади ($P \pm \Delta P$), м ²	1 797 ± 15,00
3.	Формула, примененная для вычисления предельной погрешности определения площади земельного участка, с подставленными значениями и итоговые (вычисленные) значения	$3,5 * M_t * \sqrt{(P)} = 3,5 * 0,10 * \sqrt{(1\ 797,00)} = 15$
4.	Площадь земельного участка согласно сведениям Единого государственного реестра недвижимости (Ркад), м ²	1 797,00
5.	Оценка расхождения Р и Ркад ($P - P_{кад}$), м ²	0
6.	Предельный минимальный и максимальный размеры земельного участка (Рмин и Рмакс), м ²	Рмин = — Рмакс = —
7.	Кадастровый или иной государственный учетный номер (инвентарный) здания, сооружения, объекта незавершенного строительства, расположенного на земельном участке	69:40:0300088:87; 69:40:0000000:5814; 69:40:0000000:6239; 69:40:0300088:117
8.	Вид (виды) разрешенного использования	под продовольственный магазин
8.1.	Дополнительные сведения об использовании земельного участка	—

1	2	3
9.	Сведения о земельных участках (землях общего пользования, территории общего пользования), посредством которых обеспечивается доступ	—
10.	Иные сведения	—

4. Пояснения к сведениям об уточняемом земельном участке с кадастровым номером 69:40:0300087:1 :

1.	—
----	---

1. Сведения о характерных точках границ уточняемого земельного участка с кадастровым номером 69:40:0300087:9 :

Система координат МСК-69, зона 2 Зона № 2

Обозначение характерных точек границ	Координаты, м				Метод определения координат	Формулы, примененные для расчета средней квадратической погрешности определения координат характерных точек границ (Mt), с подставленными в такие формулы значениями и итоговые (вычисленные) значения Mt, м	Описание закрепления точки
	содержатся в Едином государственном реестре недвижимости		определены в результате выполнения комплексных кадастровых работ				
	X	Y	X	Y			
1	2	3	4	5	6	7	8
82	290 460,56	2 273 503,80	290 460,56	2 273 503,80	Метод спутниковых геодезических измерений (определений)	$\sqrt{(m0^2 + m1^2)} = \sqrt{(0,07^2 + 0,07^2)} = 0,10$	—
83	290 478,96	2 273 571,10	290 478,96	2 273 571,10			
84	290 480,83	2 273 577,18	290 480,83	2 273 577,18			
85	290 477,21	2 273 578,31	290 477,21	2 273 578,31			
86	290 445,70	2 273 466,48	290 445,70	2 273 466,48			
87	290 452,38	2 273 465,00	290 452,38	2 273 465,00			
82	290 460,56	2 273 503,80	290 460,56	2 273 503,80			

2. Сведения о частях границ уточняемого земельного участка с кадастровым номером 69:40:0300087:9 :

Обозначение части границ		Горизонтальное проложение (S), м	Описание прохождения части границ	Сведения о согласовании местоположения границ (согласовано/спорное)
от т.	до т.			

1	2	3	4	5
82	83	69,77	—	согласовано
83	84	6,36		
84	85	3,79		
85	86	116,18		
86	87	6,84		
87	82	39,65		

3. Сведения о характеристиках уточняемого земельного участка с кадастровым номером 69:40:0300087:9 :

№ п/п	Наименование характеристики	Значение характеристики
1	2	3
1.	Адрес земельного участка	Российская Федерация, Тверская область, Тверь г, Двор Пролетарки тер, уч 18в
1.1.	Сведения о местоположении земельного участка (при отсутствии адреса) в структурированном в соответствии с федеральной информационной адресной системой виде	—
1.2.	Дополнительные сведения о местоположении земельного участка	—
2.	Площадь земельного участка ± величина погрешности определения (вычисления) площади ($P \pm \Delta P$), м ²	516 ± 8,00
3.	Формула, примененная для вычисления предельной погрешности определения площади земельного участка, с подставленными значениями и итоговые (вычисленные) значения	$3,5 * Mt * \sqrt{P} = 3,5 * 0,10 * \sqrt{(516,00)} = 8$
4.	Площадь земельного участка согласно сведениям Единого государственного реестра недвижимости (Ркад), м ²	516,00
5.	Оценка расхождения Р и Ркад (Р - Ркад), м ²	0
6.	Предельный минимальный и максимальный размеры земельного участка (Рмин и Рмакс), м ²	Рмин = — Рмакс = —
7.	Кадастровый или иной государственный учетный номер (инвентарный) здания, сооружения, объекта незавершенного строительства, расположенного на земельном участке	69:40:0000000:3931; 69:40:0000000:4611; 69:40:0000000:5538
8.	Вид (виды) разрешенного использования	ПОД ЗЕМЛИ ОБЩЕГО ПОЛЬЗОВАНИЯ
8.1.	Дополнительные сведения об использовании земельного участка	—
9.	Сведения о земельных участках (землях общего пользования, территории общего пользования), посредством которых обеспечивается доступ	—

1	2	3
10.	Иные сведения	—

4. Пояснения к сведениям об уточняемом земельном участке с кадастровым номером 69:40:0300087:9 :

1.	—
----	---

1. Сведения о характерных точках границ уточняемого земельного участка с кадастровым номером 69:40:0300087:5 :

Система координат МСК-69, зона 2 Зона № 2

Обозначение характерных точек границ	Координаты, м				Метод определения координат	Формулы, примененные для расчета средней квадратической погрешности определения координат характерных точек границ (Mt), с подставленными в такие формулы значениями и итоговые (вычисленные) значения Mt, м	Описание закрепления точки
	содержатся в Едином государственном реестре недвижимости		определены в результате выполнения комплексных кадастровых работ				
	X	Y	X	Y			
1	2	3	4	5	6	7	8
88	290 555,37	2 273 554,97	290 555,37	2 273 554,97	Метод спутниковых геодезических измерений (определений)	$\sqrt{(m0^2 + m1^2)} = \sqrt{(0,07^2 + 0,07^2)} = 0,10$	—
89	290 541,39	2 273 558,77	290 541,39	2 273 558,77			
90	290 480,83	2 273 577,18	290 480,83	2 273 577,18			
91	290 478,96	2 273 571,10	290 478,96	2 273 571,10			
92	290 549,78	2 273 552,29	290 549,78	2 273 552,29			
93	290 550,72	2 273 555,77	290 550,72	2 273 555,77			
88	290 555,37	2 273 554,97	290 555,37	2 273 554,97			

2. Сведения о частях границ уточняемого земельного участка с кадастровым номером 69:40:0300087:5 :

Обозначение части границ		Горизонтальное проложение (S), м	Описание прохождения части границ	Сведения о согласовании местоположения границ (согласовано/спорное)
от т.	до т.			
1	2	3	4	5
88	89	14,49	—	согласовано

1	2	3	4	5
89	90	63,30	—	согласовано
90	91	6,36		
91	92	73,28		
92	93	3,60		
93	88	4,72		

3. Сведения о характеристиках уточняемого земельного участка с кадастровым номером 69:40:0300087:5 :

№ п/п	Наименование характеристики	Значение характеристики
1	2	3
1.	Адрес земельного участка	Российская Федерация, Тверская область, Тверь г, Двор Пролетарки тер, уч 20а
1.1.	Сведения о местоположении земельного участка (при отсутствии адреса) в структурированном в соответствии с федеральной информационной адресной системой виде	—
1.2.	Дополнительные сведения о местоположении земельного участка	—
2.	Площадь земельного участка ± величина погрешности определения (вычисления) площади ($P \pm \Delta P$), м ²	373 ± 7,00
3.	Формула, примененная для вычисления предельной погрешности определения площади земельного участка, с подставленными значениями и итоговые (вычисленные) значения	$3,5 * M_t * \sqrt{P} = 3,5 * 0,10 * \sqrt{(373,00)} = 7$
4.	Площадь земельного участка согласно сведениям Единого государственного реестра недвижимости (Ркад), м ²	373,00
5.	Оценка расхождения P и Ркад (P - Ркад), м ²	0
6.	Предельный минимальный и максимальный размеры земельного участка (Рмин и Рмакс), м ²	Рмин = — Рмакс = —
7.	Кадастровый или иной государственный учетный номер (инвентарный) здания, сооружения, объекта незавершенного строительства, расположенного на земельном участке	—
8.	Вид (виды) разрешенного использования	земли городского запаса
8.1.	Дополнительные сведения об использовании земельного участка	—
9.	Сведения о земельных участках (землях общего пользования, территории общего пользования), посредством которых обеспечивается доступ	—
10.	Иные сведения	—

4. Пояснения к сведениям об уточняемом земельном участке с кадастровым номером 69:40:0300087:5 :

1. —

1. Сведения о характерных точках границ уточняемого земельного участка с кадастровым номером 69:40:0300087:8 :

Система координат МСК-69, зона 2 Зона № 2

Обозначение характерных точек границ	Координаты, м				Метод определения координат	Формулы, примененные для расчета средней квадратической погрешности определения координат характерных точек границ (Mt), с подставленными в такие формулы значениями и итоговые (вычисленные) значения Mt, м	Описание закрепления точки
	содержатся в Едином государственном реестре недвижимости		определены в результате выполнения комплексных кадастровых работ				
	X	Y	X	Y			
1	2	3	4	5	6	7	8
171	290 444,29	2 273 429,95	290 444,29	2 273 429,95	Метод спутниковых геодезических измерений (определений)	$\sqrt{(m0^2 + m1^2)} = \sqrt{(0,07^2 + 0,07^2)} = 0,10$	—
172	290 442,98	2 273 424,29	290 442,98	2 273 424,29			
173	290 452,09	2 273 422,50	290 452,09	2 273 422,50			
174	290 452,73	2 273 425,76	290 452,73	2 273 425,76			
175	290 453,20	2 273 428,19	290 453,20	2 273 428,19			
176	290 445,80	2 273 429,65	290 445,80	2 273 429,65			
171	290 444,29	2 273 429,95	290 444,29	2 273 429,95			

2. Сведения о частях границ уточняемого земельного участка с кадастровым номером 69:40:0300087:8 :

Обозначение части границ		Горизонтальное проложение (S), м	Описание прохождения части границ	Сведения о согласовании местоположения границ (согласовано/спорное)
от т.	до т.			
1	2	3	4	5
171	172	5,81	—	согласовано
172	173	9,28		
173	174	3,32		

1	2	3	4	5
174	175	2,48	—	согласовано
175	176	7,54		
176	171	1,54		

3. Сведения о характеристиках уточняемого земельного участка с кадастровым номером 69:40:0300087:8 :

№ п/п	Наименование характеристики	Значение характеристики
1	2	3
1.	Адрес земельного участка	Российская Федерация, Тверская область, Тверь г, Двор Пролетарки тер, уч 15а
1.1.	Сведения о местоположении земельного участка (при отсутствии адреса) в структурированном в соответствии с федеральной информационной адресной системой виде	—
1.2.	Дополнительные сведения о местоположении земельного участка	—
2.	Площадь земельного участка ± величина погрешности определения (вычисления) площади ($P \pm \Delta P$), м ²	53 ± 3,00
3.	Формула, примененная для вычисления предельной погрешности определения площади земельного участка, с подставленными значениями и итоговые (вычисленные) значения	$3,5 * M_t * \sqrt{P} = 3,5 * 0,10 * \sqrt{(53,00)} = 3$
4.	Площадь земельного участка согласно сведениям Единого государственного реестра недвижимости (Ркад), м ²	53,00
5.	Оценка расхождения Р и Ркад ($P - P_{кад}$), м ²	0
6.	Предельный минимальный и максимальный размеры земельного участка (Рмин и Рмакс), м ²	Рмин = — Рмакс = —
7.	Кадастровый или иной государственный учетный номер (инвентарный) здания, сооружения, объекта незавершенного строительства, расположенного на земельном участке	69:40:0000000:5804; 69:40:0000000:6388; 69:40:0000000:6399
8.	Вид (виды) разрешенного использования	под торговый павильон из БВК
8.1.	Дополнительные сведения об использовании земельного участка	—
9.	Сведения о земельных участках (землях общего пользования, территории общего пользования), посредством которых обеспечивается доступ	—
10.	Иные сведения	—

4. Пояснения к сведениям об уточняемом земельном участке с кадастровым номером 69:40:0300087:8 :

1.	—
----	---

1. Сведения о характерных точках границ уточняемого земельного участка с кадастровым номером 69:40:0300087:6 :
 Система координат МСК-69, зона 2 Зона № 2

Обозначение характерных точек границ	Координаты, м				Метод определения координат	Формулы, примененные для расчета средней квадратической погрешности определения координат характерных точек границ (Mt), с подставленными в такие формулы значениями и итоговые (вычисленные) значения Mt, м	Описание закрепления точки
	содержатся в Едином государственном реестре недвижимости		определены в результате выполнения комплексных кадастровых работ				
	X	Y	X	Y			
1	2	3	4	5	6	7	8
177	290 696,45	2 273 366,89	290 696,45	2 273 366,89	Метод спутниковых геодезических измерений (определений)	$\sqrt{(m_0^2 + m_1^2)} = \sqrt{(0,07^2 + 0,07^2)} = 0,10$	—
178	290 655,75	2 273 400,04	290 655,75	2 273 400,04			
179	290 629,89	2 273 440,59	290 629,89	2 273 440,59			
180	290 635,60	2 273 492,46	290 635,60	2 273 492,46			
181	290 656,38	2 273 522,84	290 656,38	2 273 522,84			
182	290 646,80	2 273 525,69	290 646,80	2 273 525,69			
183	290 630,76	2 273 502,79	290 630,76	2 273 502,79			
184	290 626,73	2 273 497,11	290 626,73	2 273 497,11			
185	290 623,33	2 273 488,43	290 623,33	2 273 488,43			
186	290 618,99	2 273 474,86	290 618,99	2 273 474,86			
187	290 619,73	2 273 471,75	290 619,73	2 273 471,75			
188	290 618,83	2 273 464,26	290 618,83	2 273 464,26			

1	2	3	4	5	6	7	8
189	290 618,56	2 273 452,86	290 618,56	2 273 452,86	Метод спутниковых геодезических измерений (определений)	$\sqrt{(m0^2 + m1^2)} = \sqrt{(0,07^2 + 0,07^2)} = 0,10$	—
190	290 619,52	2 273 445,25	290 619,52	2 273 445,25			
191	290 622,16	2 273 435,54	290 622,16	2 273 435,54			
192	290 620,45	2 273 434,75	290 620,45	2 273 434,75			
193	290 622,55	2 273 433,34	290 622,55	2 273 433,34			
194	290 624,91	2 273 427,37	290 624,91	2 273 427,37			
195	290 637,71	2 273 410,04	290 637,71	2 273 410,04			
196	290 637,70	2 273 408,94	290 637,70	2 273 408,94			
197	290 635,38	2 273 405,46	290 635,38	2 273 405,46			
198	290 639,00	2 273 408,74	290 639,00	2 273 408,74			
199	290 641,57	2 273 404,32	290 641,57	2 273 404,32			
200	290 637,24	2 273 399,45	290 637,24	2 273 399,45			
201	290 642,66	2 273 402,06	290 642,66	2 273 402,06			
202	290 652,60	2 273 392,16	290 652,60	2 273 392,16			
203	290 672,21	2 273 375,84	290 672,21	2 273 375,84			
204	290 679,27	2 273 370,27	290 679,27	2 273 370,27			
177	290 696,45	2 273 366,89	290 696,45	2 273 366,89			

2. Сведения о частях границ уточняемого земельного участка с кадастровым номером 69:40:0300087:6 :

Обозначение части границ		Горизонтальное проложение (S), м	Описание прохождения части границ	Сведения о согласовании местоположения границ (согласовано/спорное)
от т.	до т.			
1	2	3	4	5
177	178	52,49	—	СОГЛАСОВАНО
178	179	48,09		
179	180	52,18		
180	181	36,81		
181	182	9,99		
182	183	27,96		
183	184	6,96		
184	185	9,32		
185	186	14,25		
186	187	3,20		
187	188	7,54		
188	189	11,40		
189	190	7,67		
190	191	10,06		
191	192	1,88		
192	193	2,53		
193	194	6,42		
194	195	21,54		
195	196	1,10		
196	197	4,18		
197	198	4,88		
198	199	5,11		
199	200	6,52		
200	201	6,02		
201	202	14,03		
202	203	25,51		
203	204	8,99		
204	177	17,51		

3. Сведения о характеристиках уточняемого земельного участка с кадастровым номером 69:40:0300087:6 :

№ п/п	Наименование характеристики	Значение характеристики
-------	-----------------------------	-------------------------

1	2	3
1.	Адрес земельного участка	Российская Федерация, Тверская область, Тверь г, Двор Пролетарки тер, уч 16б
1.1.	Сведения о местоположении земельного участка (при отсутствии адреса) в структурированном в соответствии с федеральной информационной адресной системой виде	—
1.2.	Дополнительные сведения о местоположении земельного участка	—
2.	Площадь земельного участка ± величина погрешности определения (вычисления) площади ($P \pm \Delta P$), м ²	1 928 ± 15,00
3.	Формула, примененная для вычисления предельной погрешности определения площади земельного участка, с подставленными значениями и итоговые (вычисленные) значения	$3,5 * M_t * \sqrt{P} = 3,5 * 0,10 * \sqrt{1\ 928,00} = 15$
4.	Площадь земельного участка согласно сведениям Единого государственного реестра недвижимости (Ркад), м ²	1 929,00
5.	Оценка расхождения P и Ркад ($P - P_{кад}$), м ²	1
6.	Предельный минимальный и максимальный размеры земельного участка ($P_{мин}$ и $P_{макс}$), м ²	$P_{мин} = —$ $P_{макс} = —$
7.	Кадастровый или иной государственный учетный номер (инвентарный) здания, сооружения, объекта незавершенного строительства, расположенного на земельном участке	—
8.	Вид (виды) разрешенного использования	Для размещения объектов водного фонда. водный фонд
8.1.	Дополнительные сведения об использовании земельного участка	—
9.	Сведения о земельных участках (землях общего пользования, территории общего пользования), посредством которых обеспечивается доступ	—
10.	Иные сведения	—
4. Пояснения к сведениям об уточняемом земельном участке с кадастровым номером		69:40:0300087:6 :
1.	—	—

1. Сведения о характерных точках границ уточняемого земельного участка с кадастровым номером 69:40:0300087:3 :
 Система координат МСК-69, зона 2 Зона № 2

Обозначение характерных точек границ	Координаты, м				Метод определения координат	Формулы, примененные для расчета средней квадратической погрешности определения координат характерных точек границ (Mt), с подставленными в такие формулы значениями и итоговые (вычисленные) значения Mt, м	Описание закрепления точки
	содержатся в Едином государственном реестре недвижимости		определены в результате выполнения комплексных кадастровых работ				
	X	Y	X	Y			
1	2	3	4	5	6	7	8
209	290 549,78	2 273 552,29	290 549,78	2 273 552,29	Метод спутниковых геодезических измерений (определений)	$\sqrt{(m0^2 + m1^2)} = \sqrt{(0,07^2 + 0,07^2)} = 0,10$	—
210	290 478,96	2 273 571,10	290 478,96	2 273 571,10			
211	290 460,56	2 273 503,80	290 460,56	2 273 503,80			
212	290 514,33	2 273 490,68	290 514,33	2 273 490,68			
213	290 524,62	2 273 488,02	290 524,62	2 273 488,02			
214	290 527,84	2 273 499,90	290 527,84	2 273 499,90			
215	290 531,63	2 273 498,68	290 531,63	2 273 498,68			
216	290 533,89	2 273 508,07	290 533,89	2 273 508,07			
217	290 539,32	2 273 513,73	290 539,32	2 273 513,73			
209	290 549,78	2 273 552,29	290 549,78	2 273 552,29			

2. Сведения о частях границ уточняемого земельного участка с кадастровым номером 69:40:0300087:3 :

Обозначение части границ		Горизонтальное проложение (S), м	Описание прохождения части границ	Сведения о согласовании местоположения границ (согласовано/спорное)
от т.	до т.			
1	2	3	4	5

1	2	3	4	5
209	210	73,28	—	согласовано
210	211	69,77		
211	212	55,35		
212	213	10,63		
213	214	12,31		
214	215	3,98		
215	216	9,66		
216	217	7,84		
217	209	39,95		

3. Сведения о характеристиках уточняемого земельного участка с кадастровым номером 69:40:0300087:3 :

№ п/п	Наименование характеристики	Значение характеристики
1	2	3
1.	Адрес земельного участка	Российская Федерация, Тверская область, Тверь г, Двор Пролетарки тер, уч 20
1.1.	Сведения о местоположении земельного участка (при отсутствии адреса) в структурированном в соответствии с федеральной информационной адресной системой виде	—
1.2.	Дополнительные сведения о местоположении земельного участка	—
2.	Площадь земельного участка ± величина погрешности определения (вычисления) площади ($P \pm \Delta P$), м ²	4 926 ± 25,00
3.	Формула, примененная для вычисления предельной погрешности определения площади земельного участка, с подставленными значениями и итоговые (вычисленные) значения	$3,5 * M_t * \sqrt{P} = 3,5 * 0,10 * \sqrt{4\ 926,00} = 25$
4.	Площадь земельного участка согласно сведениям Единого государственного реестра недвижимости (Ркад), м ²	4 926,00
5.	Оценка расхождения Р и Ркад ($P - P_{кад}$), м ²	0
6.	Предельный минимальный и максимальный размеры земельного участка (Рмин и Рмакс), м ²	Рмин = — Рмакс = —
7.	Кадастровый или иной государственный учетный номер (инвентарный) здания, сооружения, объекта незавершенного строительства, расположенного на земельном участке	69:40:0300087:59; 69:40:0000003:420
8.	Вид (виды) разрешенного использования	Под коррекционное учреждение №2-отдел образования
8.1.	Дополнительные сведения об использовании земельного участка	—

1	2	3
9.	Сведения о земельных участках (землях общего пользования, территории общего пользования), посредством которых обеспечивается доступ	—
10.	Иные сведения	—

4. Пояснения к сведениям об уточняемом земельном участке с кадастровым номером 69:40:0300087:3 :

1.	—
----	---

1. Сведения о характерных точках границ уточняемого земельного участка с кадастровым номером 69:40:0300087:10 :

Система координат МСК-69, зона 2 Зона № 2

Обозначение характерных точек границ	Координаты, м				Метод определения координат	Формулы, примененные для расчета средней квадратической погрешности определения координат характерных точек границ (Mt), с подставленными в такие формулы значениями и итоговые (вычисленные) значения Mt, м	Описание закрепления точки
	содержатся в Едином государственном реестре недвижимости		определены в результате выполнения комплексных кадастровых работ				
	X	Y	X	Y			
1	2	3	4	5	6	7	8
234	290 435,87	2 273 431,62	290 435,87	2 273 431,62	Метод спутниковых геодезических измерений (определений)	$\sqrt{(m0^2 + m1^2)} = \sqrt{(0,07^2 + 0,07^2)} = 0,10$	—
235	290 444,29	2 273 429,95	290 444,29	2 273 429,95			
236	290 445,80	2 273 429,65	290 445,80	2 273 429,65			
237	290 448,29	2 273 442,38	290 448,29	2 273 442,38			
238	290 449,73	2 273 447,97	290 449,73	2 273 447,97			
239	290 450,55	2 273 451,36	290 450,55	2 273 451,36			
240	290 449,55	2 273 451,57	290 449,55	2 273 451,57			
241	290 450,22	2 273 455,66	290 450,22	2 273 455,66			

1	2	3	4	5	6	7	8
242	290 452,38	2 273 465,00	290 452,38	2 273 465,00	Метод спутниковых геодезических измерений (определений)	$\sqrt{(m0^2 + m1^2)} = \sqrt{(0,07^2 + 0,07^2)} = 0,10$	—
243	290 445,70	2 273 466,48	290 445,70	2 273 466,48			
234	290 435,87	2 273 431,62	290 435,87	2 273 431,62			

2. Сведения о частях границ уточняемого земельного участка с кадастровым номером 69:40:0300087:10 :

Обозначение части границ		Горизонтальное проложение (S), м	Описание прохождения части границ	Сведения о согласовании местоположения границ (согласовано/спорное)
от т.	до т.			
1	2	3	4	5
234	235	8,58	—	согласовано
235	236	1,54		
236	237	12,97		
237	238	5,77		
238	239	3,49		
239	240	1,02		
240	241	4,14		
241	242	9,59		
242	243	6,84		
243	234	36,22		

3. Сведения о характеристиках уточняемого земельного участка с кадастровым номером 69:40:0300087:10 :

№ п/п	Наименование характеристики	Значение характеристики
1	2	3
1.	Адрес земельного участка	Российская Федерация, Тверская область, Тверь г, Двор Пролетарки тер, уч 18б
1.1.	Сведения о местоположении земельного участка (при отсутствии адреса) в структурированном в соответствии с федеральной информационной адресной системой виде	—
1.2.	Дополнительные сведения о местоположении земельного участка	—
2.	Площадь земельного участка ± величина погрешности определения (вычисления) площади ($P \pm \Delta P$), м ²	307 ± 6,00

1	2	3
3.	Формула, примененная для вычисления предельной погрешности определения площади земельного участка, с подставленными значениями и итоговые (вычисленные) значения	$3,5 * M_t * \sqrt{P} = 3,5 * 0,10 * \sqrt{(307,00)} = 6$
4.	Площадь земельного участка согласно сведениям Единого государственного реестра недвижимости (Ркад), м ²	307,00
5.	Оценка расхождения Р и Ркад (Р - Ркад), м ²	0
6.	Предельный минимальный и максимальный размеры земельного участка (Рмин и Рмакс), м ²	Рмин = — Рмакс = —
7.	Кадастровый или иной государственный учетный номер (инвентарный) здания, сооружения, объекта незавершенного строительства, расположенного на земельном участке	69:40:0000000:3931; 69:40:0000000:4611; 69:40:0000000:5538; 69:40:0000000:5804; 69:40:0000000:5838; 69:40:0000000:6239; 69:40:0000000:6388; 69:40:0000000:6399
8.	Вид (виды) разрешенного использования	Земли общего пользования
8.1.	Дополнительные сведения об использовании земельного участка	—
9.	Сведения о земельных участках (землях общего пользования, территории общего пользования), посредством которых обеспечивается доступ	—
10.	Иные сведения	—
4. Пояснения к сведениям об уточняемом земельном участке с кадастровым номером		69:40:0300087:10 :
1.	—	

Описание местоположения здания, сооружения, объекта незавершенного строительства на земельном участке

1. Сведения о характерных точках контура объекта недвижимости с кадастровым номером 69:40:0300087:18 :

Система координат МСК-69, зона 2 Зона № 2

Обозначение характерных точек границ	Содержатся в Едином государственном реестре недвижимости			Определены в ходе выполнения комплексных кадастровых работ			Метод определения координат	Формулы, примененные для расчета средней квадратической погрешности определения координат характерных точек (Mt), м, с подставленными в такие формулы значениями и итоговые (вычисленные) значения Mt, м
	координаты, м		Радиус, м	координаты, м		Радиус, м		
	X	Y	R	X	Y	R		
1	2	3	4	5	6	7	8	9
н10	—	—	—	290 600,33	2 273 492,27	—	Метод спутниковых геодезических измерений (определений)	$\sqrt{(m0^2 + m1^2)} = \sqrt{(0,07^2 + 0,07^2)}$ $= 0,10$
н20	—	—	—	290 598,90	2 273 492,53	—		
н30	—	—	—	290 598,11	2 273 492,67	—		
н40	—	—	—	290 596,87	2 273 481,39	—		
н50	—	—	—	290 599,10	2 273 480,95	—		
н10	—	—	—	290 600,33	2 273 492,27	—		

2. Сведения о характеристиках объекта недвижимости с кадастровым номером 69:40:0300087:18 :

№ п/п	Наименование характеристики	Значение характеристики
1	2	3
1.	Вид объекта недвижимости	Здание
2.	Ранее присвоенный государственный учетный номер (инвентарный) здания, сооружения, объекта незавершенного строительства	Инвентарный номер 17292, Кадастровый номер 69:40:0300087:4:2
3.	Кадастровый номер земельного участка (земельных участков), в границах которого (которых) расположены здание, сооружение, объект незавершенного строительства	69:40:0300087:200
4.	Уникальный учетный номер кадастрового квартала, в границах которого расположены здание, сооружение, объект незавершенного строительства	69:40:0300087

1	2	3
5.	Адрес здания, сооружения, объекта незавершенного строительства	Российская Федерация, Тверская область, Тверь г, Двор Пролетарки тер, д 16, стр. 1
5.1.	Сведения о местоположении здания, сооружения, объекта незавершенного строительства (при отсутствии адреса) в структурированном в соответствии с федеральной информационной адресной системой виде	—
5.3.	Дополнительные сведения о местоположении	—
6.	Иные сведения	—

3. Пояснения к сведениям об объекте недвижимости с кадастровым номером 69:40:0300087:18 :

1.	—
----	---

1. Сведения о характерных точках контура объекта недвижимости с кадастровым номером 69:40:0300087:16 :

Система координат	<u>МСК-69, зона 2</u>	Зона №	<u>2</u>
-------------------	-----------------------	--------	----------

Обозначение характерных точек границ	Содержатся в Едином государственном реестре недвижимости			Определены в ходе выполнения комплексных кадастровых работ			Метод определения координат	Формулы, примененные для расчета средней квадратической погрешности определения координат характерных точек (Mt), м, с подставленными в такие формулы значениями и итоговые (вычисленные) значения Mt, м
	координаты, м		Радиус, м	координаты, м		Радиус, м		
	X	Y	R	X	Y	R		
1	2	3	4	5	6	7	8	9
н230	—	—	—	290 532,32	2 273 453,54	—	Метод спутниковых геодезических измерений (определений)	$\sqrt{(m0^2 + m1^2)} = \sqrt{(0,07^2 + 0,07^2)}$ $= 0,10$
н240	—	—	—	290 534,00	2 273 461,41	—		
н250	—	—	—	290 540,34	2 273 460,48	—		
н260	—	—	—	290 540,89	2 273 463,19	—		
н270	—	—	—	290 547,57	2 273 462,10	—		
н280	—	—	—	290 551,09	2 273 482,09	—		
н290	—	—	—	290 537,18	2 273 484,33	—		

1	2	3	4	5	6	7	8	9
н300	—	—	—	290 535,17	2 273 482,91	—	Метод спутниковых геодезических измерений (определений)	$\sqrt{(m_0^2 + m_1^2)} = \sqrt{(0,07^2 + 0,07^2)}$ $= 0,10$
н310	—	—	—	290 533,72	2 273 474,80	—		
н320	—	—	—	290 525,10	2 273 476,34	—		
н330	—	—	—	290 525,36	2 273 477,79	—		
н340	—	—	—	290 458,04	2 273 491,80	—		
н350	—	—	—	290 453,78	2 273 471,24	—		
н360	—	—	—	290 511,55	2 273 458,05	—		
н370	—	—	—	290 511,15	2 273 456,30	—		
н380	—	—	—	290 518,88	2 273 454,98	—		
н390	—	—	—	290 519,25	2 273 456,38	—		
н230	—	—	—	290 532,32	2 273 453,54	—		

2. Сведения о характеристиках объекта недвижимости с кадастровым номером 69:40:0300087:16 :

№ п/п	Наименование характеристики	Значение характеристики
1	2	3
1.	Вид объекта недвижимости	Здание
2.	Ранее присвоенный государственный учетный номер (инвентарный) здания, сооружения, объекта незавершенного строительства	Инвентарный номер 17292, Кадастровый номер 69:40:0300087:4:4
3.	Кадастровый номер земельного участка (земельных участков), в границах которого (которых) расположены здание, сооружение, объект незавершенного строительства	69:40:0300087:206
4.	Уникальный учетный номер кадастрового квартала, в границах которого расположены здание, сооружение, объект незавершенного строительства	69:40:0300087

1	2	3
5.	Адрес здания, сооружения, объекта незавершенного строительства	Российская Федерация, Тверская область, Тверь г, Двор Пролетарки тер, д 16, стр. 4
5.1.	Сведения о местоположении здания, сооружения, объекта незавершенного строительства (при отсутствии адреса) в структурированном в соответствии с федеральной информационной адресной системой виде	—
5.3.	Дополнительные сведения о местоположении	—
6.	Иные сведения	—

3. Пояснения к сведениям об объекте недвижимости с кадастровым номером 69:40:0300087:16 :

1.	—
----	---

1. Сведения о характерных точках контура объекта недвижимости с кадастровым номером 69:40:0300087:15 :

Система координат		МСК-69, зона 2					Зона № 2	
Обозначение характерных точек границ	Содержатся в Едином государственном реестре недвижимости			Определены в ходе выполнения комплексных кадастровых работ			Метод определения координат	Формулы, примененные для расчета средней квадратической погрешности определения координат характерных точек (Mt), м, с подставленными в такие формулы значениями и итоговые (вычисленные) значения Mt, м
	координаты, м		Радиус, м	координаты, м		Радиус, м		
	X	Y	R	X	Y	R		
1	2	3	4	5	6	7	8	9
н40О	—	—	—	290 593,55	2 273 429,56	—	Метод спутниковых геодезических измерений (определений)	$\sqrt{(m0^2 + m1^2)} = \sqrt{(0,07^2 + 0,07^2)} = 0,10$
н41О	—	—	—	290 585,49	2 273 430,57	—		
н42О	—	—	—	290 587,40	2 273 451,69	—		
н43О	—	—	—	290 595,84	2 273 450,75	—		
н40О	—	—	—	290 593,55	2 273 429,56	—		

2. Сведения о характеристиках объекта недвижимости с кадастровым номером 69:40:0300087:15 :

№ п/п	Наименование характеристики	Значение характеристики
1	2	3
1.	Вид объекта недвижимости	Здание

1	2	3
2.	Ранее присвоенный государственный учетный номер (инвентарный) здания, сооружения, объекта незавершенного строительства	Инвентарный номер 17292, Кадастровый номер 69:40:0300087:4:3
3.	Кадастровый номер земельного участка (земельных участков), в границах которого (которых) расположены здание, сооружение, объект незавершенного строительства	69:40:0300087:222
4.	Уникальный учетный номер кадастрового квартала, в границах которого расположены здание, сооружение, объект незавершенного строительства	69:40:0300087
5.	Адрес здания, сооружения, объекта незавершенного строительства	Российская Федерация, Тверская область, Тверь г, Двор Пролетарки тер, стр. 16/3
5.1.	Сведения о местоположении здания, сооружения, объекта незавершенного строительства (при отсутствии адреса) в структурированном в соответствии с федеральной информационной адресной системой виде	—
5.3.	Дополнительные сведения о местоположении	—
6.	Иные сведения	—

3. Пояснения к сведениям об объекте недвижимости с кадастровым номером 69:40:0300087:15 :

1.	—
----	---

1. Сведения о характерных точках контура объекта недвижимости с кадастровым номером 69:40:0300087:14 :

Система координат <u>МСК-69, зона 2</u>		Зона № <u>2</u>						
Обозначение характерных точек границ	Содержатся в Едином государственном реестре недвижимости		Определены в ходе выполнения комплексных кадастровых работ			Метод определения координат	Формулы, примененные для расчета средней квадратической погрешности определения координат характерных точек (Mt), м, с подставленными в такие формулы значениями и итоговые (вычисленные) значения Mt, м	
	координаты, м		координаты, м		Радиус, м			
	X	Y	X	Y	R			
1	2	3	4	5	6	7	8	9
н440	—	—	—	290 572,43	2 273 524,85	—	Метод спутниковых геодезических измерений (определений)	$\sqrt{(m0^2 + m1^2)} = \sqrt{(0,07^2 + 0,07^2)}$ $= 0,10$
н450	—	—	—	290 560,15	2 273 528,47	—		
н460	—	—	—	290 559,13	2 273 528,77	—		

1	2	3	4	5	6	7	8	9
н47О	—	—	—	290 553,31	2 273 508,10	—	Метод спутниковых геодезических измерений (определений)	$\sqrt{(m_0^2 + m_1^2)} = \sqrt{(0,07^2 + 0,07^2)}$ $= 0,10$
н48О	—	—	290 570,50	2 273 502,93	—			
н49О	—	—	290 571,84	2 273 507,38	—			
н50О	—	—	290 567,85	2 273 508,58	—			
н44О	—	—	290 572,43	2 273 524,85	—			

2. Сведения о характеристиках объекта недвижимости с кадастровым номером 69:40:0300087:14 :

№ п/п	Наименование характеристики	Значение характеристики
1	2	3
1.	Вид объекта недвижимости	Здание
2.	Ранее присвоенный государственный учетный номер (инвентарный) здания, сооружения, объекта незавершенного строительства	Инвентарный номер 17292, Кадастровый номер 69:40:0300087:4:7
3.	Кадастровый номер земельного участка (земельных участков), в границах которого (которых) расположены здание, сооружение, объект незавершенного строительства	69:40:0300087:222
4.	Уникальный учетный номер кадастрового квартала, в границах которого расположены здание, сооружение, объект незавершенного строительства	69:40:0300087
5.	Адрес здания, сооружения, объекта незавершенного строительства	Российская Федерация, Тверская область, Тверь г, Двор Пролетарки тер, д 16, стр. 3
5.1.	Сведения о местоположении здания, сооружения, объекта незавершенного строительства (при отсутствии адреса) в структурированном в соответствии с федеральной информационной адресной системой виде	—
5.3.	Дополнительные сведения о местоположении	—
6.	Иные сведения	—

3. Пояснения к сведениям об объекте недвижимости с кадастровым номером 69:40:0300087:14 :

1.	—
----	---

1. Сведения о характерных точках контура объекта недвижимости с кадастровым номером 69:40:0300087:17 :

Система координат		МСК-69, зона 2					Зона № <u>2</u>	
Обозначение характерных точек границ	Содержатся в Едином государственном реестре недвижимости			Определены в ходе выполнения комплексных кадастровых работ			Метод определения координат	Формулы, примененные для расчета средней квадратической погрешности определения координат характерных точек (Mt), м, с подставленными в такие формулы значениями и итоговые (вычисленные) значения Mt, м
	координаты, м		Радиус, м	координаты, м		Радиус, м		
	X	Y	R	X	Y	R		
1	2	3	4	5	6	7	8	9
н51О	—	—	—	290 587,50	2 273 457,86	—	Метод спутниковых геодезических измерений (определений)	$\sqrt{(m0^2 + m1^2)} = \sqrt{(0,07^2 + 0,07^2)}$ $= 0,10$
н52О	—	—	—	290 566,86	2 273 459,84	—		
н53О	—	—	—	290 567,71	2 273 468,97	—		
н54О	—	—	—	290 576,51	2 273 468,15	—		
н55О	—	—	—	290 577,89	2 273 483,04	—		
н56О	—	—	—	290 589,51	2 273 481,97	—		
н51О	—	—	—	290 587,50	2 273 457,86	—		

2. Сведения о характеристиках объекта недвижимости с кадастровым номером 69:40:0300087:17 :

№ п/п	Наименование характеристики	Значение характеристики
1	2	3
1.	Вид объекта недвижимости	Здание
2.	Ранее присвоенный государственный учетный номер (инвентарный) здания, сооружения, объекта незавершенного строительства	Инвентарный номер 17292, Кадастровый номер 69:40:0300087:4:1
3.	Кадастровый номер земельного участка (земельных участков), в границах которого (которых) расположены здание, сооружение, объект незавершенного строительства	69:40:0300087:223

1	2	3
4.	Уникальный учетный номер кадастрового квартала, в границах которого расположены здание, сооружение, объект незавершенного строительства	69:40:0300087
5.	Адрес здания, сооружения, объекта незавершенного строительства	Российская Федерация, Тверская область, Тверь г, Двор Пролетарки тер, д 16, стр. 6
5.1.	Сведения о местоположении здания, сооружения, объекта незавершенного строительства (при отсутствии адреса) в структурированном в соответствии с федеральной информационной адресной системой виде	—
5.3.	Дополнительные сведения о местоположении	—
6.	Иные сведения	—

3. Пояснения к сведениям об объекте недвижимости с кадастровым номером 69:40:0300087:17 :

1. —

1. Сведения о характерных точках контура объекта недвижимости с кадастровым номером 69:40:0300087:12 :

Система координат МСК-69, зона 2 Зона № 2

Обозначение характерных точек границ	Содержатся в Едином государственном реестре недвижимости			Определены в ходе выполнения комплексных кадастровых работ			Метод определения координат	Формулы, примененные для расчета средней квадратической погрешности определения координат характерных точек (Mt), м, с подставленными в такие формулы значениями и итоговые (вычисленные) значения Mt, м
	координаты, м		Радиус, м	координаты, м		Радиус, м		
	X	Y	R	X	Y	R		
1	2	3	4	5	6	7	8	9
н570	—	—	—	290 590,24	2 273 398,93	—	Метод спутниковых геодезических измерений (определений)	$\sqrt{(m0^2 + m1^2)} = \sqrt{(0,07^2 + 0,07^2)} = 0,10$
н580	—	—	—	290 592,56	2 273 420,38	—		
н590	—	—	—	290 573,23	2 273 424,18	—		
н600	—	—	—	290 573,40	2 273 426,52	—		
н610	—	—	—	290 567,70	2 273 427,45	—		
н620	—	—	—	290 567,03	2 273 430,86	—		

1	2	3	4	5	6	7	8	9
н630	—	—	—	290 552,34	2 273 433,80	—	Метод спутниковых геодезических измерений (определений)	$\sqrt{(m_0^2 + m_1^2)} = \sqrt{(0,07^2 + 0,07^2)}$ $= 0,10$
н640	—	—	—	290 551,12	2 273 428,82	—		
н650	—	—	—	290 532,77	2 273 433,63	—		
н68850	—	—	—	290 511,88	2 273 438,23	—		
н68860	—	—	—	290 504,80	2 273 440,09	—		
н740	—	—	—	290 500,83	2 273 417,85	—		
н750	—	—	—	290 500,64	2 273 416,84	—		
н760	—	—	—	290 586,13	2 273 397,60	—		
н570	—	—	—	290 590,24	2 273 398,93	—		

2. Сведения о характеристиках объекта недвижимости с кадастровым номером 69:40:0300087:12 :

№ п/п	Наименование характеристики	Значение характеристики
1	2	3
1.	Вид объекта недвижимости	Здание
2.	Ранее присвоенный государственный учетный номер (инвентарный) здания, сооружения, объекта незавершенного строительства	Инвентарный номер 17292, Кадастровый номер 69:40:0300087:4:5
3.	Кадастровый номер земельного участка (земельных участков), в границах которого (которых) расположены здание, сооружение, объект незавершенного строительства	69:40:0300087:208
4.	Уникальный учетный номер кадастрового квартала, в границах которого расположены здание, сооружение, объект незавершенного строительства	69:40:0300087

1	2	3
5.	Адрес здания, сооружения, объекта незавершенного строительства	Российская Федерация, Тверская область, Тверь г, Двор Пролетарки тер, д 16
5.1.	Сведения о местоположении здания, сооружения, объекта незавершенного строительства (при отсутствии адреса) в структурированном в соответствии с федеральной информационной адресной системой виде	—
5.3.	Дополнительные сведения о местоположении	—
6.	Иные сведения	—

3. Пояснения к сведениям об объекте недвижимости с кадастровым номером 69:40:0300087:12 :

1.	—
----	---

1. Сведения о характерных точках контура объекта недвижимости с кадастровым номером 69:40:0300087:13 :

Система координат	<u>МСК-69, зона 2</u>	Зона №	<u>2</u>
-------------------	-----------------------	--------	----------

Обозначение характерных точек границ	Содержатся в Едином государственном реестре недвижимости			Определены в ходе выполнения комплексных кадастровых работ			Метод определения координат	Формулы, примененные для расчета средней квадратической погрешности определения координат характерных точек (Mt), м, с подставленными в такие формулы значениями и итоговые (вычисленные) значения Mt, м
	координаты, м		Радиус, м	координаты, м		Радиус, м		
	X	Y	R	X	Y	R		
1	2	3	4	5	6	7	8	9
н770	—	—	—	290 572,43	2 273 524,86	—	Метод спутниковых геодезических измерений (определений)	$\sqrt{(m0^2 + m1^2)} = \sqrt{(0,07^2 + 0,07^2)}$ $= 0,10$
н780	—	—	—	290 575,39	2 273 535,19	—		
н790	—	—	—	290 573,50	2 273 535,73	—		
н800	—	—	—	290 574,79	2 273 540,17	—		
н810	—	—	—	290 577,49	2 273 549,27	—		
н820	—	—	—	290 576,94	2 273 549,71	—		
н830	—	—	—	290 558,22	2 273 554,92	—		

1	2	3	4	5	6	7	8	9
н840	—	—	—	290 553,89	2 273 537,25	—	Метод спутниковых геодезических измерений (определений)	$\sqrt{(m0^2 + m1^2)} = \sqrt{(0,07^2 + 0,07^2)}$ $= 0,10$
н850	—	—	—	290 558,24	2 273 535,99	—		
н860	—	—	—	290 557,70	2 273 534,11	—		
н870	—	—	—	290 561,46	2 273 533,03	—		
н880	—	—	—	290 560,15	2 273 528,47	—		
н770	—	—	—	290 572,43	2 273 524,86	—		

2. Сведения о характеристиках объекта недвижимости с кадастровым номером 69:40:0300087:13 :

№ п/п	Наименование характеристики	Значение характеристики
1	2	3
1.	Вид объекта недвижимости	Здание
2.	Ранее присвоенный государственный учетный номер (инвентарный) здания, сооружения, объекта незавершенного строительства	Инвентарный номер 17292, Кадастровый номер 69:40:0300087:4:6
3.	Кадастровый номер земельного участка (земельных участков), в границах которого (которых) расположены здание, сооружение, объект незавершенного строительства	69:40:0300087:212
4.	Уникальный учетный номер кадастрового квартала, в границах которого расположены здание, сооружение, объект незавершенного строительства	69:40:0300087
5.	Адрес здания, сооружения, объекта незавершенного строительства	Российская Федерация, Тверская область, Тверь г, Двор Пролетарки тер, д 16, стр. 2
5.1.	Сведения о местоположении здания, сооружения, объекта незавершенного строительства (при отсутствии адреса) в структурированном в соответствии с федеральной информационной адресной системой виде	—
5.3.	Дополнительные сведения о местоположении	—
6.	Иные сведения	—

3. Пояснения к сведениям об объекте недвижимости с кадастровым номером 69:40:0300087:13 :

1.	—
----	---

1. Сведения о характерных точках контура объекта недвижимости с кадастровым номером 69:40:0300088:90 :

Система координат		МСК-69, зона 2					Зона № <u>2</u>	
Обозначение характерных точек границ	Содержатся в Едином государственном реестре недвижимости			Определены в ходе выполнения комплексных кадастровых работ			Метод определения координат	Формулы, примененные для расчета средней квадратической погрешности определения координат характерных точек (Mt), м, с подставленными в такие формулы значениями и итоговые (вычисленные) значения Mt, м
	координаты, м		Радиус, м	координаты, м		Радиус, м		
	X	Y	R	X	Y	R		
1	2	3	4	5	6	7	8	9
н68750	—	—	—	290 532,77	2 273 433,63	—	Метод спутниковых геодезических измерений (определений)	$\sqrt{(m0^2 + m1^2)} = \sqrt{(0,07^2 + 0,07^2)}$ $= 0,10$
н68760	—	—	—	290 535,69	2 273 446,04	—		
н68770	—	—	—	290 530,93	2 273 447,11	—		
н68780	—	—	—	290 532,32	2 273 453,54	—		
н68790	—	—	—	290 519,25	2 273 456,38	—		
н68800	—	—	—	290 517,73	2 273 450,49	—		
н68810	—	—	—	290 515,13	2 273 451,16	—		
н68820	—	—	—	290 511,88	2 273 438,23	—		
н68750	—	—	—	290 532,77	2 273 433,63	—		

2. Сведения о характеристиках объекта недвижимости с кадастровым номером 69:40:0300088:90 :

№ п/п	Наименование характеристики	Значение характеристики
1	2	3
1.	Вид объекта недвижимости	Здание
2.	Ранее присвоенный государственный учетный номер (инвентарный) здания, сооружения, объекта незавершенного строительства	Инвентарный номер 1-17288

1	2	3
3.	Кадастровый номер земельного участка (земельных участков), в границах которого (которых) расположены здание, сооружение, объект незавершенного строительства	69:40:0300087:208
4.	Уникальный учетный номер кадастрового квартала, в границах которого расположены здание, сооружение, объект незавершенного строительства	69:40:0300087
5.	Адрес здания, сооружения, объекта незавершенного строительства	Российская Федерация, Тверская область, Тверь г, Двор Пролетарки тер, стр. 16
5.1.	Сведения о местоположении здания, сооружения, объекта незавершенного строительства (при отсутствии адреса) в структурированном в соответствии с федеральной информационной адресной системой виде	—
5.3.	Дополнительные сведения о местоположении	—
6.	Иные сведения	—

3. Пояснения к сведениям об объекте недвижимости с кадастровым номером 69:40:0300088:90 :

1.	—
----	---

1. Сведения о характерных точках контура объекта недвижимости с кадастровым номером 69:40:0000003:420 :

Система координат МСК-69, зона 2 Зона № 2

Обозначение характерных точек границ	Содержатся в Едином государственном реестре недвижимости			Определены в ходе выполнения комплексных кадастровых работ			Метод определения координат	Формулы, примененные для расчета средней квадратической погрешности определения координат характерных точек (Mt), м, с подставленными в такие формулы значениями и итоговые (вычисленные) значения Mt, м
	координаты, м		Радиус, м	координаты, м		Радиус, м		
	X	Y	R	X	Y	R		
1	2	3	4	5	6	7	8	9
н6О	—	—	—	290 524,62	2 273 488,02	—	Метод спутниковых геодезических измерений (определений)	$\sqrt{(m0^2 + m1^2)} = \sqrt{(0,07^2 + 0,07^2)} = 0,10$
н7О	—	—	—	290 527,84	2 273 499,90	—		
н8О	—	—	—	290 534,40	2 273 524,09	—		
н9О	—	—	—	290 524,62	2 273 526,74	—		

1	2	3	4	5	6	7	8	9
н100	—	—	—	290 522,63	2 273 519,41	—	Метод спутниковых геодезических измерений (определений)	$\sqrt{(m_0^2 + m_1^2)} = \sqrt{(0,07^2 + 0,07^2)}$ $= 0,10$
н110	—	—	—	290 501,07	2 273 525,26	—		
н120	—	—	—	290 500,84	2 273 524,41	—		
н130	—	—	—	290 490,78	2 273 527,13	—		
н140	—	—	—	290 491,09	2 273 528,27	—		
н150	—	—	—	290 476,11	2 273 532,34	—		
н160	—	—	—	290 470,23	2 273 510,72	—		
н170	—	—	—	290 485,10	2 273 506,68	—		
н180	—	—	—	290 485,69	2 273 508,84	—		
н190	—	—	—	290 495,68	2 273 505,78	—		
н200	—	—	—	290 495,08	2 273 503,81	—		
н210	—	—	—	290 516,73	2 273 497,72	—		
н220	—	—	—	290 514,99	2 273 490,63	—		
н60	—	—	—	290 524,62	2 273 488,02	—		

2. Сведения о характеристиках объекта недвижимости с кадастровым номером 69:40:0000003:420 :

№ п/п	Наименование характеристики	Значение характеристики
1	2	3
1.	Вид объекта недвижимости	Здание
2.	Ранее присвоенный государственный учетный номер (инвентарный) здания, сооружения, объекта незавершенного строительства	Инвентарный номер 1-17291, Инвентарный номер 17291, Условный номер 69:40:03:00:087:0003:1\017291\37:10000\A

1	2	3
3.	Кадастровый номер земельного участка (земельных участков), в границах которого (которых) расположены здание, сооружение, объект незавершенного строительства	69:40:0300087:3
4.	Уникальный учетный номер кадастрового квартала, в границах которого расположены здание, сооружение, объект незавершенного строительства	69:40:0300087
5.	Адрес здания, сооружения, объекта незавершенного строительства	Российская Федерация, Тверская область, Тверь г, Двор Пролетарки тер, д 20
5.1.	Сведения о местоположении здания, сооружения, объекта незавершенного строительства (при отсутствии адреса) в структурированном в соответствии с федеральной информационной адресной системой виде	—
5.3.	Дополнительные сведения о местоположении	—
6.	Иные сведения	—

3. Пояснения к сведениям об объекте недвижимости с кадастровым номером 69:40:0000003:420 :

1.	—
----	---

1. Сведения о характерных точках контура объекта недвижимости с кадастровым номером 69:40:0000003:421 :

Система координат МСК-69, зона 2 Зона № 2

Обозначение характерных точек границ	Содержатся в Едином государственном реестре недвижимости			Определены в ходе выполнения комплексных кадастровых работ			Метод определения координат	Формулы, примененные для расчета средней квадратической погрешности определения координат характерных точек (Mt), м, с подставленными в такие формулы значениями и итоговые (вычисленные) значения Mt, м
	координаты, м		Радиус, м	координаты, м		Радиус, м		
	X	Y	R	X	Y	R		
1	2	3	4	5	6	7	8	9
н68340	—	—	—	290 450,70	2 273 447,38	—	Метод спутниковых геодезических измерений (определений)	$\sqrt{(m0^2 + m1^2)} = \sqrt{(0,07^2 + 0,07^2)} = 0,10$
н68350	—	—	—	290 449,53	2 273 442,86	—		
н68360	—	—	—	290 455,75	2 273 441,45	—		
н64470	—	—	—	290 456,79	2 273 445,89	—		

1	2	3	4	5	6	7	8	9
н68340	—	—	—	290 450,70	2 273 447,38	—	Метод спутниковых геодезических измерений (определений)	$\sqrt{(m0^2 + m1^2)} = \sqrt{(0,07^2 + 0,07^2)} = 0,10$

2. Сведения о характеристиках объекта недвижимости с кадастровым номером 69:40:0000003:421 :

№ п/п	Наименование характеристики	Значение характеристики
1	2	3
1.	Вид объекта недвижимости	Здание
2.	Ранее присвоенный государственный учетный номер (инвентарный) здания, сооружения, объекта незавершенного строительства	—
3.	Кадастровый номер земельного участка (земельных участков), в границах которого (которых) расположены здание, сооружение, объект незавершенного строительства	69:40:0300087:2
4.	Уникальный учетный номер кадастрового квартала, в границах которого расположены здание, сооружение, объект незавершенного строительства	69:40:0300087
5.	Адрес здания, сооружения, объекта незавершенного строительства	Российская Федерация, Тверская область, Тверь г, Двор Пролетарки тер, стр. 18а
5.1.	Сведения о местоположении здания, сооружения, объекта незавершенного строительства (при отсутствии адреса) в структурированном в соответствии с федеральной информационной адресной системой виде	—
5.3.	Дополнительные сведения о местоположении	—
6.	Иные сведения	—

3. Пояснения к сведениям об объекте недвижимости с кадастровым номером 69:40:0000003:421 :

1.	—
----	---

1. Сведения о характерных точках контура объекта недвижимости с кадастровым номером 69:40:0300088:111 :

Система координат		МСК-69, зона 2				Зона №		2
Обозначение характерных точек границ	Содержатся в Едином государственном реестре недвижимости			Определены в ходе выполнения комплексных кадастровых работ			Метод определения координат	Формулы, примененные для расчета средней квадратической погрешности определения координат характерных точек (Mt), м, с подставленными в такие формулы значениями и итоговые (вычисленные) значения Mt, м
	координаты, м		Радиус, м	координаты, м		Радиус, м		
	X	Y	R	X	Y	R		

1	2	3	4	5	6	7	8	9
н68910	—	—	—	290 594,40	2 273 521,27	—	Метод спутниковых геодезических измерений (определений)	$\sqrt{(m_0^2 + m_1^2)} = \sqrt{(0,07^2 + 0,07^2)}$ $= 0,10$
н68920	—	—	290 589,45	2 273 522,52	—			
н68890	—	—	290 587,96	2 273 516,62	—			
н68900	—	—	290 592,90	2 273 515,37	—			
н68910	—	—	290 594,40	2 273 521,27	—			

2. Сведения о характеристиках объекта недвижимости с кадастровым номером 69:40:0300088:111 :

№ п/п	Наименование характеристики	Значение характеристики
1	2	3
1.	Вид объекта недвижимости	Здание
2.	Ранее присвоенный государственный учетный номер (инвентарный) здания, сооружения, объекта незавершенного строительства	Инвентарный номер 1-17292
3.	Кадастровый номер земельного участка (земельных участков), в границах которого (которых) расположены здание, сооружение, объект незавершенного строительства	69:40:0300087:220
4.	Уникальный учетный номер кадастрового квартала, в границах которого расположены здание, сооружение, объект незавершенного строительства	69:40:0300087
5.	Адрес здания, сооружения, объекта незавершенного строительства	—
5.1.	Сведения о местоположении здания, сооружения, объекта незавершенного строительства (при отсутствии адреса) в структурированном в соответствии с федеральной информационной адресной системой виде	Российская Федерация, Тверская область, Тверь г, Двор Пролетарки ул, д б/н
5.3.	Дополнительные сведения о местоположении	—
6.	Иные сведения	—

3. Пояснения к сведениям об объекте недвижимости с кадастровым номером 69:40:0300088:111 :

1.	—
----	---

1. Сведения о характерных точках контура объекта недвижимости с кадастровым номером 69:40:0300088:117 :

Система координат		МСК-69, зона 2					Зона № <u>2</u>	
Обозначение характерных точек границ	Содержатся в Едином государственном реестре недвижимости			Определены в ходе выполнения комплексных кадастровых работ			Метод определения координат	Формулы, примененные для расчета средней квадратической погрешности определения координат характерных точек (Mt), м, с подставленными в такие формулы значениями и итоговые (вычисленные) значения Mt, м
	координаты, м		Радиус, м	координаты, м		Радиус, м		
	X	Y	R	X	Y	R		
1	2	3	4	5	6	7	8	9
н68280	—	—	—	290 500,83	2 273 417,85	—	Метод спутниковых геодезических измерений (определений)	$\sqrt{(m0^2 + m1^2)} = \sqrt{(0,07^2 + 0,07^2)} = 0,10$
н68290	—	—	—	290 504,69	2 273 439,73	—		
н68300	—	—	—	290 500,62	2 273 440,64	—		
н68310	—	—	—	290 500,47	2 273 439,98	—		
н68320	—	—	—	290 465,34	2 273 447,84	—		
н68330	—	—	—	290 460,64	2 273 426,86	—		
н68280	—	—	—	290 500,83	2 273 417,85	—		

2. Сведения о характеристиках объекта недвижимости с кадастровым номером 69:40:0300088:117 :

№ п/п	Наименование характеристики	Значение характеристики
1	2	3
1.	Вид объекта недвижимости	Здание
2.	Ранее присвоенный государственный учетный номер (инвентарный) здания, сооружения, объекта незавершенного строительства	Инвентарный номер 1-17350
3.	Кадастровый номер земельного участка (земельных участков), в границах которого (которых) расположены здание, сооружение, объект незавершенного строительства	69:40:0300087:1

1	2	3
4.	Уникальный учетный номер кадастрового квартала, в границах которого расположены здание, сооружение, объект незавершенного строительства	69:40:0300087
5.	Адрес здания, сооружения, объекта незавершенного строительства	Российская Федерация, Тверская область, Тверь г, Двор Пролетарки тер, д 18
5.1.	Сведения о местоположении здания, сооружения, объекта незавершенного строительства (при отсутствии адреса) в структурированном в соответствии с федеральной информационной адресной системой виде	—
5.3.	Дополнительные сведения о местоположении	—
6.	Иные сведения	—
3. Пояснения к сведениям об объекте недвижимости с кадастровым номером <u>69:40:0300088:117</u> :		
1.	—	—

**Сведения о зданиях, сооружениях, объектах незавершенного строительства,
необходимые для исправления реестровых ошибок в сведениях об описании их местоположения**

1. Сведения о характерных точках контура _____
 вид объекта недвижимости (здание, сооружение, объект незавершенного строительства)
 с кадастровым номером _____:

Система координат _____ Зона № _____

Обозначение характерных точек границ	Содержатся в Едином государственном реестре недвижимости			Определены в ходе выполнения комплексных кадастровых работ			Метод определения координат	Формулы, примененные для расчета средней квадратической погрешности определения координат характерных точек (Mt), м, с подставленными в такие формулы значениями и итоговые (вычисленные) значения Mt, м
	координаты, м		Радиус, м	координаты, м		Радиус, м		
	X	Y	R	X	Y	R		
1	2	3	4	5	6	7	8	9

2. Иные сведения об объекте недвижимости с кадастровым номером _____:

1. _____

3. Пояснения к сведениям об объекте недвижимости с кадастровым номером _____:

1. _____

Схема границ земельных участков



Масштаб 1:1 000

Условные обозначения:


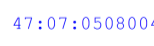






















-  - Граница кадастрового квартала
-  47:07:0508004 - Обозначение кадастрового квартала
-  - Существующая часть границы земельного участка, имеющиеся в ЕГРН сведения о которой достаточны для определения ее местоположения
-  - Вновь образованная часть границы, сведения о которой достаточны для определения ее местоположения
-  - Существующая часть границы, имеющиеся в ЕГРН сведения о которой не достаточны для определения ее местоположения и(или) меняющая свое местоположение
-  :38 - Кадастровый номер уточняемого объекта капитального строительства
-  :183 / 733 - Кадастровый номер земельного участка с указанием его фактической площади
-  164 - Порядковый номер земельного участка
-  - Характерная точка границ объекта недвижимости
-  23 - Обозначение существующей точки, имеющейся в ЕГРН сведения о которой позволяют однозначно определить ее местоположение
-  н57У - Обозначение образуемой точки границ земельного участка, сведения о которой позволяют однозначно определить ее местоположение
-  214 - Обозначение характерной точки, прекращающей существование, сведения о которой позволяют однозначно определить ее местоположение
-  69:40-6.42 - Номер и граница зоны с особыми условиями использования территории
-  :285 - Кадастровый номер объекта капитального строительства по сведениям ЕГРН и существующая часть границы объекта капитального строительства, имеющиеся в ЕГРН сведения о которой достаточны для определения ее местоположения

Схема геодезических построений



Условные обозначения:

-  - Пункт государственной геодезической сети
-  - Направления геодезических построений при определении координат характерных точек
-  - Существующая часть границы земельного участка, имеющиеся в ЕГРН сведения о которой достаточны для определения ее местоположения
-  - Вновь образованная часть границы, сведения о которой достаточны для определения ее местоположения
-  - Существующая часть границы, имеющиеся в ЕГРН сведения о которой не достаточны для определения ее местоположения и(или) меняющая свое местоположение
-  - Расстояние от базовой станции до ближайшей характерной точки объекта кадастровых работ
-  - Кадастровый номер земельного участка с указанием его фактической площади
-  - Кадастровый номер уточняемого объекта капитального строительства
-  - Порядковый номер земельного участка
-  - Кадастровый номер объекта капитального строительства по сведениям ЕГРН и существующая часть границы объекта капитального строительства, имеющиеся в ЕГРН сведения о которой достаточны для определения ее местоположения

**АКТ
СОГЛАСОВАНИЯ МЕСТОПОЛОЖЕНИЯ ГРАНИЦ ЗЕМЕЛЬНЫХ УЧАСТКОВ
ПРИ ВЫПОЛНЕНИИ КОМПЛЕКСНЫХ КАДАСТРОВЫХ РАБОТ**

69:40:0300087

(наименование субъекта Российской Федерации, муниципального образования, населенного пункта, уникальные учетные номера кадастровых кварталов, а также иные сведения, позволяющие определить местоположение территории, на которой выполняются комплексные кадастровые работы)

Всего листов 1 Лист № 1

№ п/п	Обозначение части (характерной точки) границы		Результат согласования (согласовано / спорное)	Кадастровые номера или обозначения смежных земельных участков	Сведения о лице, представившем возражения	Реквизиты вступившего в законную силу судебного акта
	от т.	до т.				
1	2	3	4	5	6	7
1	н6837У	н6837У	Согласовано	69:40:0300087:7		
2	9	9	Согласовано	69:40:0300087:11		
3	35	35	Согласовано	69:40:0300087:2		
4	48	48	Согласовано	69:40:0300087:1		
5	82	82	Согласовано	69:40:0300087:9		
6	88	88	Согласовано	69:40:0300087:5		
7	171	171	Согласовано	69:40:0300087:8		
8	177	177	Согласовано	69:40:0300087:6		
9	209	209	Согласовано	69:40:0300087:3		
10	234	234	Согласовано	69:40:0300087:10		

Председатель согласительной комиссии:



М.П.

(подпись)

А.В. Гаврилин

(фамилия, инициалы)

ПРОТОКОЛ
заседания согласительной комиссии
по вопросу согласования местоположения границ земельных участков,
расположенных в границах кадастровых кварталов 69:40:0300087,
69:40:0300083, 69:40:0300084, 69:40:0300081, 69:40:0300089, 69:40:0300086,
69:40:0300088, при выполнении комплексных кадастровых работ в
соответствии с муниципальным контрактом от 28 февраля 2022 г. № 7/з

Тверская область, г. Тверь, ул. Советская, дом 11, кабинет 14

07 июля 2022 г.

№ 1

Присутствовали:

Заместитель председателя комиссии:

Иванов Павел Владимирович - начальник департамента управления имуществом и земельными ресурсами администрации города Твери

Секретарь комиссии:

Мухин Павел Викторович - главный специалист отдела регулирования земельных отношений департамента управления имуществом и земельными ресурсами администрации города Твери.

Члены комиссии:

1. Семенова Наталья Михайловна - начальник управления правового обеспечения в сфере имущественных и земельных отношений Министерства имущественных и земельных отношений Тверской области;
2. Бакурова Наталья Николаевна - начальник отдела регулирования земельной политики управления земельных отношений Министерства имущественных и земельных отношений Тверской области ;
3. Саражакова Татьяна Васильевна – главный консультант отдела градостроительного зонирования и планировки территории главного управления архитектуры и градостроительной деятельности Тверской области;
4. Жижина Галина Евгеньевна – начальник отдела государственной регистрации недвижимости № 2 Управления Росреестра по Тверской области ;
5. Кабликов Александр Анатольевич – начальник отдела, управления, распоряжения федеральным имуществом и земельных отношений Территориального управления Федерального агентства по управлению государственным имуществом в Тверской области;
6. Тюменев Олег Шафкетович - представитель Ассоциации саморегулируемой организации «Объединение профессионалов кадастровой

деятельности» (в рамках исполнения муниципального контракта №7/з от 28.02.2022).

Из 9 членов комиссии присутствует 7 членов, кворум для проведения заседания согласительной комиссии имеется.

Приглашенные лица:

Котельникова Юлия Владимировна - индивидуальный предприниматель.

Правообладатели земельных участков (заинтересованные лица):

№ п/п	Фамилия, имя, отчество заинтересованного лица или его представителя (отчество указывается при наличии)	Реквизиты документа, подтверждающего полномочия представителя заинтересованного лица (заполняется в случае участия представителя заинтересованного лица)	Сведения о земельных участках	
			Адрес (местоположение) и кадастровый номер земельного участка	Вид права на земельный участок
1.	-	-	-	-

Повестка дня заседания:

1. Регламент работы согласительной комиссии
(вопрос повестки дня заседания)

Докладчик: Иванов Павел Владимирович
(ф.и.о.)

2. Общая информация о результатах выполнения комплексных кадастровых работ на территории городской округ город Тверь в границах кадастровых кварталов 69:40:0300087, 69:40:0300083, 69:40:0300084, 69:40:0300081, 69:40:0300089, 69:40:0300086, 69:40:0300088, порядке согласования местоположения границ земельных участков, поступлении возражений заинтересованных лиц относительно местоположения границ земельных участков
(вопрос повестки дня заседания)

Докладчик: Иванов Павел Владимирович, Котельникова Юлия Владимировна

3. Предоставление и рассмотрение проектов карт-планов территорий кадастровых кварталов 69:40:0300087, 69:40:0300083, 69:40:0300084, 69:40:0300081, 69:40:0300089, 69:40:0300086, 69:40:0300088
(вопрос повестки дня заседания)

Докладчик: Котельникова Юлия Владимировна

Рассмотрение вопроса повестки дня № 1:

Регламент работы согласительной комиссии

(рассматриваемый вопрос повестки дня заседания)

Слушали: Иванова Павла Владимировича.

Краткое содержание выступления:

Заместитель председателя комиссии объявляет заседание открытым.

Состав согласительной комиссии утвержден постановлением Администрации города Твери от 28.03.2022 № 260 «О создании согласительной комиссии по согласованию местоположения границ земельных участков при выполнении комплексных кадастровых работ на территории муниципального образования городского округа город Тверь».

Работа согласительной комиссии осуществляется в соответствии с типовым регламентом, утверждённым постановлением Администрации города Твери от 28.03.2022 № 259 «Об утверждении регламента работы согласительной комиссии по согласованию местоположения границ земельных участков при выполнении комплексных кадастровых работ на территории муниципального образования городского округа город Тверь».

Решили:

Принять к сведению регламент работы согласительной комиссии по вопросу согласования местоположения границ земельных участков, утвержденный постановлением Администрации города Твери от 28.03.2022 № 259 (ч. 5, ч. 11 ст. 42.10 Федерального закона от 24.07.2007 № 221-ФЗ «О кадастровой деятельности» (далее - Закон о кадастровой деятельности).

(содержание принятого решения и обоснование его принятия, в том числе ссылки на положения федеральных законов, реквизиты документов, рассмотренных комиссией, послуживших основанием для принятия решения)

Результаты голосования:

«за»	«против»	«воздержались»
единогласно		

Особое мнение: -

Рассмотрение вопроса повестки дня № 2:

Общая информация о результатах выполнения комплексных кадастровых работ на территории городского округа город Тверь в границах кадастровых кварталов 69:40:0300087, 69:40:0300083, 69:40:0300084, 69:40:0300081, 69:40:0300089, 69:40:0300086, 69:40:0300088, порядке согласования местоположения

границ земельных участков, поступлении возражений заинтересованных лиц относительно местоположения границ земельных участков

(рассматриваемый вопрос повестки дня заседания)

Слушали: Иванова Павла Владимировича, Котельникову Юлию Владимировну

Краткое содержание выступления:

Иванов Павел Владимирович разъяснил порядок согласования местоположения границ земельных участков при выполнении комплексных кадастровых работ, предусмотренный ст.42.10 Закона о кадастровой деятельности.

Извещение о проведении заседания согласительной комиссии по вопросу согласования местоположения границ земельных участков при выполнении комплексных кадастровых работ на территории городского округа город Тверь в границах кадастровых кварталов 69:40:0300087, 69:40:0300083, 69:40:0300084, 69:40:0300081, 69:40:0300089, 69:40:0300086, 69:40:0300088, были опубликованы, размещены и направлены способами и в сроки, установленные Законом о кадастровой деятельности.

Со дня опубликования извещения до дня проведения данного заседания согласительная комиссия в соответствии с регламентом работы согласительной комиссии обеспечивала ознакомление всех желающих лиц с проектом карты-плана территории, в том числе в формате документа на бумажном носителе. Возражений заинтересованных лиц относительно местоположения границ земельных участков в адрес согласительной комиссии не поступало.

Возражения от заинтересованных лиц относительно местоположения границ земельных участков могут быть представлены в согласительную комиссию до 10.08.2022 г. (в течение 35 календарных дней со дня проведения данного заседания согласительной комиссии в соответствии с ч.14 ст. 42.10. Закона о кадастровой деятельности).

Котельникова Юлия Владимировна проинформировала о результатах выполнения комплексных кадастровых работ в границах кадастровых кварталов 69:40:0300087, 69:40:0300083, 69:40:0300084, 69:40:0300081, 69:40:0300089, 69:40:0300086, 69:40:0300088 в соответствии с муниципальным контрактом от 28.02.2022 г. № 7/з, пояснила, что комплексные кадастровые работы выполнялись на территории городского округа город Тверь.

Для определения местоположения границ земельных участков при выполнении комплексных кадастровых работ использовались материалы землеустроительной документации, содержащиеся в государственном фонде данных, полученных в результате проведения землеустройства, ситуационные планы, содержащиеся в технических паспортах, расположенных на земельных участках объектов недвижимости, которые находятся в архивах организаций по государственному техническому учету и (или) технической инвентаризации, планово-картографические материалы, имеющиеся в органах местного самоуправления муниципальных районов, документы о правах на землю и иные содержащиеся сведения о местоположении границ земельных участков.

Возражений по согласованию местоположения границ земельных участков при проведении кадастровых работ со стороны заинтересованных лиц (правообладателей земельных участков) в адрес исполнителя работ (ИП Котельниковой Ю.В.) не поступало.

Решили:

1. Возражения от заинтересованных лиц относительно местоположения границ земельных участков могут быть представлены в согласительную комиссию до 10.08.2022 г. (в течение 35 календарных дней со дня проведения данного заседания согласительной комиссии в соответствии с ч. 14 ст. 42.10 Закона о кадастровой деятельности).

(содержание принятого решения и обоснование его принятия, в том числе ссылки на положения федеральных законов, реквизиты документов, рассмотренных комиссией, послуживших основанием для принятия решения)

Результаты голосования:

«за»	«против»	«воздержались»
единогласно		

Особое мнение: -

Рассмотрение вопроса повестки дня № 3:

Предоставление и рассмотрение проектов карт-планов территорий кадастровых кварталов 69:40:0300087, 69:40:0300083, 69:40:0300084, 69:40:0300081, 69:40:0300089, 69:40:0300086, 69:40:0300088

(рассматриваемый вопрос повестки дня заседания)

Слушали: Котельникова Юлия Владимировна

Краткое содержание выступления:

Котельникова Юлия Владимировна представила для рассмотрения членам согласительной комиссии проекты карт - планов территории, в отношении территорий кадастровых кварталов 69:40:0300087, 69:40:0300083, 69:40:0300084, 69:40:0300081, 69:40:0300089, 69:40:0300086, 69:40:0300088, подготовленные в результате комплексных кадастровых работ, согласно которым уточнено местоположение границ и площади 141 земельного участка, установлено местоположение 91 объекта капитального строительства.

В ходе проведения комплексных кадастровых работ 11 объектов капитального строительства не обнаружены (снесены, разрушены), собственникам данных объектов рекомендуется оформить акты обследования и обратиться в орган регистрации прав для снятия с государственного кадастрового учета и прекращения прав.

Местоположение границ 55 объектов капитального строительства не уточнены, в связи с их фактическим расположением за границей кадастровых кварталов.

18 объектов капитального строительства являются линейными сооружениями, по которым комплексные кадастровые работы не проводятся.

По 64 объектам капитального строительства нет возможности определить местоположение, в связи с отсутствием исходных документов, а именно технических паспортов.

Проекты подготовленных карты - планов территории были представлены заказчику комплексных кадастровых работ в соответствии с требованиями ст.42 Закона о кадастровой деятельности для размещения на официальных сайтах органов местного самоуправления (Администрации муниципального образования города Тверь), а также направлен в исполнительный орган государственной власти (Министерство имущественных и земельных отношений Тверской области), орган регистрации прав (Управление Росреестра по Тверской области) и согласительную комиссию в целях ознакомления с такими проектами карты-планов территории любых заинтересованных лиц.

Перечень документов, предоставленных на рассмотрение комиссии по вопросу повестки дня № 3:

1.	Проекты карт-планов территории кадастровых кварталов 69:40:0300087, 69:40:0300083, 69:40:0300084, 69:40:0300081, 69:40:0300089, 69:40:0300086, 69:40:0300088	ч. 12 ст. 42.10 Закона о кадастровой деятельности
(наименование документа)		(реквизиты)

Решили:

Исполнителю комплексных кадастровых работ внести в представленные проекты карт-планов территории кадастровых кварталов 69:40:0300087, 69:40:0300083, 69:40:0300084, 69:40:0300081, 69:40:0300089, 69:40:0300086, 69:40:0300088 соответствующие изменения, а именно:

- подготовить развернутые пояснения к разделам карт-планов территорий кадастровых кварталов 69:40:0300087, 69:40:0300083, 69:40:0300084, 69:40:0300081, 69:40:0300089, 69:40:0300086, 69:40:0300088, а именно указать кадастровые номера земельных участков и объектов капитального строительства, а также выполненные работы в отношении земельных участков (в части количества выявленных уточнений, реестровых ошибок, кадастровых ошибок, снятых с кадастрового учета), объектов капитального строительства (в части количества выявленных не обнаруженных, снесенных, разрушенных, снятых с государственного кадастрового учета и прекращённых правах);

- направить обращение в Управление Росреестра по Тверской области по 55 объектам капитального строительства для целей проведения работ по привязке к актуальным кадастровым кварталам, а также по 64 объектам капитального

строительства для целей предоставления исходных документов, а именно технических паспортов;

- указать в п.5, п.6 карт-планов территории кадастровых кварталов 69:40:0300087, 69:40:0300083, 69:40:0300084, 69:40:0300081, 69:40:0300089, 69:40:0300086, 69:40:0300088 актуальные сведения о геодезической основе;

- в карт-планах территории отобразить информацию о наличии земель общего пользования, а также в отношении земельных участков, площадь которых уменьшилась или увеличилась в рамках 10 %.

(содержание принятого решения и обоснование его принятия, в том числе ссылки на положения федеральных законов, реквизиты документов, рассмотренных комиссией, послуживших основанием для принятия решения)

Результаты голосования:

«за»	«против»	«воздержались»
единогласно		

Особое мнение: -

Подписи:

Заместитель председателя
комиссии

(подпись)

П.В. Иванов
(ф.и.о.)

Секретарь комиссии

(подпись)

П.В. Мухин
(ф.и.о.)

Члены комиссии:

1.

(подпись)

Н.М. Семенова
(ф.и.о.)

2.

(подпись)

Н.Н. Бакурова
(ф.и.о.)

3.

(подпись)

Т.В. Саражакова
(ф.и.о.)

4.

(подпись)

Г.Е. Жижина
(ф.и.о.)

5.

(подпись)

А.А. Кабликов
(ф.и.о.)

6.

(подпись)

О.Ш. Тюменев
(ф.и.о.)

С решением комиссии ознакомлены:

(дата)

(подпись)

Ю.В. Котельникова
(ф.и.о.)

ПРОТОКОЛ
заседания согласительной комиссии
по вопросу согласования местоположения границ земельных участков,
расположенных в границах кадастровых кварталов 69:40:0300087,
69:40:0300083, 69:40:0300084, 69:40:0300081, 69:40:0300089, 69:40:0300086,
69:40:0300088, при выполнении комплексных кадастровых работ в
соответствии с муниципальным контрактом от 28 февраля 2022 г. № 7/з

Тверская область, г. Тверь, ул. Советская, дом 11, кабинет 14

11 августа 2022 г.

№ 2

Присутствовали:

Заместитель председателя комиссии:

Иванов Павел Владимирович - начальник департамента управления имуществом и земельными ресурсами администрации города Твери

Секретарь комиссии:

Мухин Павел Викторович - главный специалист отдела регулирования земельных отношений департамента управления имуществом и земельными ресурсами администрации города Твери.

Члены комиссии:

1. Чернова Оксана Александровна – заместитель начальника департамента управления имуществом и земельными ресурсами администрации города Твери;

2. Семенова Наталья Михайловна - начальник управления правового обеспечения в сфере имущественных и земельных отношений Министерства имущественных и земельных отношений Тверской области;

3. Бакурова Наталья Николаевна - начальник отдела регулирования земельной политики управления земельных отношений Министерства имущественных и земельных отношений Тверской области ;

4. Саражакова Татьяна Васильевна – главный консультант отдела градостроительного зонирования и планировки территории главного управления архитектуры и градостроительной деятельности Тверской области;

5. Жижина Галина Евгеньевна – начальник отдела государственной регистрации недвижимости № 2 Управления Росреестра по Тверской области;

6. Кабликов Александр Анатольевич – начальник отдела, управления, распоряжения федеральным имуществом и земельных отношений Территориального управления Федерального агентства по управлению государственным имуществом в Тверской области;

7. Тюменев Олег Шафкетович - представитель Ассоциации саморегулируемой организации «Объединение профессионалов кадастровой деятельности» (в рамках исполнения муниципального контракта №7/з от 28.02.2022).

Из 9 членов комиссии присутствует 8 членов, кворум для проведения заседания согласительной комиссии имеется.

Приглашенные лица:

Котельникова Юлия Владимировна - индивидуальный предприниматель.

Правообладатели земельных участков (заинтересованные лица):

№ п/п	Фамилия, имя, отчество заинтересованного лица или его представителя (отчество указывается при наличии)	Реквизиты документа, подтверждающего полномочия представителя заинтересованного лица (заполняется в случае участия представителя заинтересованного лица)	Сведения о земельных участках	
			Адрес (местоположение) и кадастровый номер земельного участка	Вид права на земельный участок
1.	-	-	-	-

Повестка дня заседания:

1. Информация о поступлении возражений заинтересованных лиц относительно местоположения границ земельных участков, расположенных в кадастровых кварталах 69:40:0300087, 69:40:0300083, 69:40:0300084, 69:40:0300081, 69:40:0300089, 69:40:0300086, 69:40:0300088, в отношении которых выполнялись комплексные кадастровые работы, согласование местоположения границ земельных участков, вопрос об утверждении проекта карта -плана территории в окончательной редакции

(вопрос повестки дня заседания)

Докладчик: Иванов Павел Владимирович

Рассмотрение вопроса повестки дня № 1 :

Информация о поступлении возражений заинтересованных лиц относительно местоположения границ земельных участков, расположенных в кадастровых кварталах 69:40:0300087, 69:40:0300083, 69:40:0300084, 69:40:0300081, 69:40:0300089, 69:40:0300086, 69:40:0300088, в отношении которых выполнялись комплексные кадастровые работы, согласование местоположения границ земельных участков, вопрос об утверждении проекта карта-плана территории в окончательной редакции

(рассматриваемый вопрос повестки дня)

Слушали: Иванова Павла Владимировича

Краткое содержание выступления:

Заместитель председателя комиссии объявляет заседание открытым.

Извещения о проведении заседаний согласительной комиссии по вопросу согласования местоположения границ земельных участков, содержащие, в том числе, уведомление о завершении подготовки проекта карты – плана территории расположенных в кадастровых кварталах 69:40:0300087, 69:40:0300083,

69:40:0300084, 69:40:0300081, 69:40:0300089, 69:40:0300086, 69:40:0300088, были опубликованы, размещены и направлены способами и в сроки, установленные Федеральным законом от 24.07.2007 г. № 221-ФЗ «О кадастровой деятельности» (далее – Закон о кадастровой деятельности).

Ознакомление с проектом карты-плана территории (в том числе, в форме документа на бумажном носителе) любых лиц было обеспечено согласительной комиссией в соответствии с регламентом работы согласительной комиссии в полном объеме.

В соответствии с ч. 14 ст. 42.10 Закона о кадастровой деятельности со дня проведения первого заседания согласительной комиссии 07.07.2022 г. в течение 35 календарных дней возражений от заинтересованных лиц относительно местоположения границ земельных участков в адрес согласительной комиссии не поступало.

Согласно ч. 17 ст. 42.10 Закона о кадастровой деятельности при согласовании местоположения границ и частей земельного участка в рамках выполнения комплексных кадастровых работ местоположение таких границ или их частей считается согласованным, если возражения относительно местоположения границ или частей границ земельного участка не представлены заинтересованными лицами, указанными в ч. 3 ст. 39 Закона о кадастровой деятельности, а также в случае, если местоположение таких границ или частей границ установлено на основании вступившего в законную силу судебного акта, в том числе в связи с рассмотрением земельного спора о местоположении границ земельного участка.

Выступили:

Иванов Павел Владимирович: в адрес Департамента управления имуществом и земельными ресурсами администрации города Твери (как заказчика комплексных кадастровых работ) возражений и жалоб от заинтересованных лиц относительно местоположения границ земельных участков не поступало.

Котельникова Юлия Владимировна: в адрес исполнителя комплексных кадастровых работ (ИП Котельникова Юлия Владимировна) возражения со стороны заинтересованных лиц (правообладателей земельных участков) также не поступали, конфликтных ситуаций в ходе работ не возникло.

Перечень документов, предоставленных на рассмотрение комиссии по вопросу повестки дня № 1:

1.	Проекты карт-планов территории кадастровых кварталов 69:40:0300087, 69:40:0300083, 69:40:0300084, 69:40:0300081, 69:40:0300089, 69:40:0300086, 69:40:0300088	ч. 12 ст. 42.10 Закона о кадастровой деятельности
----	--	---

(наименование документа) (реквизиты)

Решили:

1. Местоположение границ земельных участков, расположенных в границах кадастровых кварталов 69:40:0300087, 69:40:0300083, 69:40:0300084, 69:40:0300081, 69:40:0300089, 69:40:0300086, 69:40:0300088, в отношении которых выполнялись комплексные кадастровые работы, считать согласованными (ч. 17 ст. 42.10 Закона о кадастровой деятельности).

2. Акт согласования местоположения границ земельных участков при выполнении комплексных кадастровых работ оформить в форме документа на бумажном носителе (ч. 16 ст. 42.10 Закона о кадастровой деятельности).
3. Исполнителю комплексных кадастровых работ доработать карт-планы в отношении 15 объектов капитального строительства по их идентификации на земельных участках расположенных в кадастровых кварталах 69:40:0300083, 69:40:0300084, 69:40:0300081, 69:40:0300086, 69:40:0300088.
4. Направить заказчику комплексных кадастровых работ (Департаменту управления имуществом и земельными ресурсами администрации города Твери) для утверждения оформленный исполнителем комплексных кадастровых работ проект карты – плана территории в окончательной (принятой) редакции и необходимые для его утверждения материалы согласительной комиссии (ч. 19. ст.42.10 Закона о кадастровой деятельности).

(содержание принятого решения и обоснование его принятия, в том числе ссылки на положения федеральных законов, реквизиты документов, рассмотренных комиссией, послуживших основанием для принятия решения)

Результаты голосования:

«за»	«против»	«воздержались»
единогласно		

Особое мнение: -

Подписи:

Заместитель председателя
комиссии

(подпись)

П.В. Иванов

(ф.и.о.)

Секретарь комиссии

(подпись)

П.В. Мухин

(ф.и.о.)

Члены комиссии:

1.

О.А. Чернова

1.

(подпись)

Н.М. Семенова

(ф.и.о.)

2.

(подпись)

Н.Н. Бакурова

(ф.и.о.)

3.

(подпись)

Т.В. Саражакова

(ф.и.о.)

4.

(подпись)

Г.Е. Жижина

(ф.и.о.)

5.

(подпись)

А.А. Кабликов

(ф.и.о.)

6.

(подпись)

О.Ш. Тюменев

(ф.и.о.)

С решением комиссии ознакомлены:

(дата)

(подпись)

Ю.В. Котельникова

(ф.и.о.)

Заключение согласительной комиссии
о результатах рассмотрения возражений заинтересованных лиц относительно
местоположения границ земельных участков, расположенных в границах
кадастровых кварталов 69:40:0300087, 69:40:0300083, 69:40:0300084,
69:40:0300081, 69:40:0300089, 69:40:0300086, 69:40:0300088, при выполнении
комплексных кадастровых работ в соответствии с муниципальным контрактом
от 28 февраля 2022 г. № 7/з.

г. Тверь

11 августа 2022 г

Во время работы согласительной комиссии, созданной в целях согласования местоположения границ земельных участков, расположенных в границах кадастровых кварталов 69:40:0300087, 69:40:0300083, 69:40:0300084, 69:40:0300081, 69:40:0300089, 69:40:0300086, 69:40:0300088, при выполнении комплексных кадастровых работ в соответствии с муниципальным контрактом от 28 февраля 2022 г. № 7/з, возражения от заинтересованных лиц, в сроки, установленные Федеральным законом от 24.07.2007 г. № 221-ФЗ «О кадастровой деятельности» (далее – Закон о кадастровой деятельности), не поступали.

В связи с этим, в соответствии с п. 1 ч. 17 ст. 42.10 Закона о кадастровой деятельности местоположение границ земельных участков в кадастровых кварталах 69:40:0300087, 69:40:0300083, 69:40:0300084, 69:40:0300081, 69:40:0300089, 69:40:0300086, 69:40:0300088, в отношении которых выполнялись комплексные кадастровые работы, считать согласованным.

Подписи:

Заместитель председателя

комиссии

(подпись)

П.В. Иванов

(ф.и.о.)

Секретарь комиссии

(подпись)

П.В. Мухин

(ф.и.о.)

Члены комиссии:

1.

О.А. Чернова

1.

(подпись)

Н.М. Семенова

(ф.и.о.)

2.

(подпись)

Н.Н. Бакурова

(ф.и.о.)

3.

(подпись)

Т.В. Саражакова

(ф.и.о.)

4.

(подпись)

Г.Е. Жижина

(ф.и.о.)

5.

(подпись)

А.А. Кабликов

(ф.и.о.)

6.

(подпись)

О.Ш. Тюменев

(ф.и.о.)



АДМИНИСТРАЦИЯ
ГОРОДА ТВЕРИ

ПОСТАНОВЛЕНИЕ

«13» 08. 2022 года

№ 836

г. Тверь

Об утверждении карт-планов территорий, подготовленных в результате выполнения комплексных кадастровых работ в границах кадастровых кварталов 69:40:0300087, 69:40:0300083, 69:40:0300084, 69:40:0300081, 69:40:0300089, 69:40:0300086, 69:40:0300088 на территории муниципального образования городского округа город Тверь

В соответствии со статьей 42.10. Федерального закона от 24.07.2007 № 221-ФЗ «О кадастровой деятельности», руководствуясь постановлениями Правительства Тверской области от 27.02.2020 № 62-пп «Об организации проведения комплексных кадастровых работ на территории Тверской области», Администрации города Твери от 18.01.2022 № 28 «Об утверждении перечня мероприятий по проведению комплексных кадастровых работ на территории муниципального образования города Твери и утверждении перечня кадастровых кварталов, в границах которых предполагается проведения комплексных кадастровых работ», Администрации города Твери от 28.03.2022 № 260 «О создании согласительной комиссии по согласованию местоположения границ земельных участков при выполнении комплексных кадастровых работ на территории муниципального образования городского округа город Тверь», Администрации города Твери от 28.03.2022 № 259 «Об утверждении регламента работы согласительной комиссии по согласованию местоположения границ земельных участков при выполнении комплексных кадастровых работ на территории муниципального образования городского округа город Тверь», заключением согласительной комиссии о результатах рассмотрения возражений заинтересованных лиц относительно местоположения границ земельных участков, расположенных в границах кадастровых кварталов 69:40:0300087, 69:40:0300083, 69:40:0300084, 69:40:0300081, 69:40:0300089, 69:40:0300086, 69:40:0300088, при выполнении комплексных кадастровых работ согласно муниципальному контракту от 28 февраля 2022 г. № 7/з.

ПОСТАНОВЛЯЮ:

1. Утвердить карты-планы территории кадастровых кварталов 69:40:0300087, 69:40:0300083, 69:40:0300084, 69:40:0300081, 69:40:0300089, 69:40:0300086, 69:40:0300088, расположенных на территории муниципального образования городского округа город Тверь, подготовленных в результате выполнения

комплексных кадастровых работ.

2. Департаменту управления имуществом и земельными ресурсами администрации города Твери обеспечить в установленном действующим законодательством порядке внесение в Единый государственный реестр недвижимости сведений о земельных участках, зданиях, сооружениях, об объектах незавершенного строительства, полученных в результате выполнения комплексных кадастровых работ.

3. Настоящее постановление вступает в силу со дня его издания.

4. Контроль за исполнением настоящего постановления возложить на заместителя Главы Администрации города Твери, курирующего вопросы экономического и стратегического развития города.

Отчет об исполнении постановления представить в срок до 30.12.2022.

Глава города Твери

А.В. Огоньков

